

Кадастровый инженер – индивидуальный предприниматель Федин С.Г.

Свидетельство индивидуального предпринимателя 15 №1000087842

363700, РСО-Алания, г.Моздок, ул.Садовая,49 «а», тел. 8-919-429-30-07

**Заказчик: Администрация местного самоуправления Моздокского
городского поселения Республики Северная Осетия-Алания**

**ДОКУМЕНТАЦИЯ
ПО ПЛАНИРОВКЕ ТЕРРИТОРИИ**

**ПРОЕКТ ПЛАНИРОВКИ И МЕЖЕВАНИЯ
ТЕРРИТОРИИ**

**части застроенного квартала в мкр-не Моздок-1 на
территории Моздокского городского поселения**

**АЛЬБОМ 1
основная часть
(утверждаемая)**

**10- 2019-ППТ
10 - 2019-ПМТ**

г.Моздок
2019

**СОСТАВ
ДОКУМЕНТАЦИИ ПО ПЛАНИРОВКЕ ТЕРРИТОРИИ**

Обозначение документа	Наименование	Примечание
1	2	3
АЛЬБОМ 1	<p>ПРОЕКТ ПЛАНИРОВКИ И МЕЖЕВАНИЯ ТЕРРИТОРИИ части застроенного квартала в мкр-не Моздок-1 на территории Моздокского городского поселения</p> <p>Основная часть (утверждаемая)</p>	3 экз.
	ПОЛОЖЕНИЕ О ХАРАКТЕРИСТИКАХ ПЛАНИРУЕМОГО	
	РАЗВИТИЯ ТЕРРИТОРИИ (текстовая часть)	
	ГРАФИЧЕСКИЕ МАТЕРИАЛЫ	
	ПРИЛОЖЕНИЯ	
АЛЬБОМ 2	<p>ПРОЕКТ ПЛАНИРОВКИ ТЕРРИТОРИИ части застроенного квартала в мкр-не Моздок-1 на территории Моздокского городского поселения</p> <p>Материалы по обоснованию</p>	3 экз.
	ПОЯСНИТЕЛЬНАЯ ЗАПИСКА	
	ГРАФИЧЕСКИЕ МАТЕРИАЛЫ	
	ПРИЛОЖЕНИЯ	
АЛЬБОМ 3	<p>ПРОЕКТ МЕЖЕВАНИЯ ТЕРРИТОРИИ части застроенного квартала в мкр-не Моздок-1 на территории Моздокского городского поселения</p> <p>Материалы по обоснованию</p>	3 экз.
	ПОЯСНИТЕЛЬНАЯ ЗАПИСКА	
	ГРАФИЧЕСКИЕ МАТЕРИАЛЫ	
	ПРИЛОЖЕНИЯ	
CD-диск	ДОКУМЕНТАЦИЯ ПО ПЛАНИРОВКЕ ТЕРРИТОРИИ	1 экз.

СОДЕРЖАНИЕ

Обозначение документа		Наименование	Примечание
1		2	3
АЛЬБОМ 1		ПРОЕКТ ПЛАНИРОВКИ И МЕЖЕВАНИЯ ТЕРРИТОРИИ части застроенного квартала в мкр-не Моздок-1 на территории Моздокского городского поселения	
		Основная часть (утверждаемая)	
10-2019 ПЗ	ПОЛОЖЕНИЕ О ХАРАКТЕРИСТИКАХ ПЛАНИРУЕМОГО РАЗВИТИЯ ТЕРРИТОРИИ	О ХАРАКТЕРИСТИКАХ ПЛАНИРУЕМОГО РАЗВИТИЯ ТЕРРИТОРИИ	
		части застроенного квартала в мкр-не Моздок-1 на территории Моздокского городского поселения	
Раздел1		1 ПРОЕКТ ПЛАНИРОВКИ ТЕРРИТОРИИ	1-6
		1.1 общие сведения	
		1.1.1 Документы-основания для разработки документации по планировке территории	
		1.1.2 Описание местоположения границ территории планировки и межевания	
		1.1.3 Исходные данные	
		1.2 Положения о характеристиках планируемого развития территории	
		1.2.1 Современное использование территории	
		1.2.2 Определение параметров планируемого развития территории. Плотность и параметры застройки территории	
		1.2.3 Характеристика объектов капитального строительства религиозного назначения и объектов инженерной инфраструктуры, необходимых для функционирования таких объектов	
		1.2.4 Социальная инфраструктура	
		1.2.5 Система транспортной инфраструктуры	
		1.2.6 Обеспечение условий жизнедеятельности маломобильных групп населения.	
		1.3 Положения об очередности планируемого развития территории	
		1.4 Основные технико-экономические показатели проекта планировки	
			стр.
Раздел2		2 ПРОЕКТ МЕЖЕВАНИЯ ТЕРРИТОРИИ	7-15
		2.1 Введение	
		2.2 Перечень и сведения о площади образуемых земельных участков, в том числе возможные способы их образования. Виды разрешенного использования образуемых земельных участков в соответствии с проектом планировки территории	
		2.3 Перечень и сведения о площади образуемых земельных участков, которые будут отнесены к территориям общего пользования	
		2.4 Предложения по установлению публичных сервитутов	
		2.5 Основные технико-экономические показатели проекта межевания	
		2.6 Перечень используемых нормативно-технических документов	

ГРАФИЧЕСКИЕ МАТЕРИАЛЫ		
11-2019 ППТ	План планировки территории. Существующее состояние территории. М 1:1500	Лист 1
11-2019 ППТ	План планировки территории. Территория с указанием исправляемых земельных участков. М 1:1500	Лист 2
11-2019 ППТ	План планировки территории. Территория с указанием образуемых земельных участков. М 1:1500	Лист 3
11-2019 ПМТ	План межевания территории. Территория с указанием исправляемых земельных участков. М 1:1500	Лист 1
11-2019 ПМТ	План межевания территории. Территория с указанием образуемых земельных участков. М 1:1500	Лист 2
ПРИЛОЖЕНИЯ		
	Постановление Администрации местного самоуправления Моздокского городского поселения Республики Северная Осетия-Алания №1043 от 26.09.2019г. «О подготовке проекта планировки и межевания территории в мкр-н Моздок-1 на территории Моздокского городского поселения, проекта внесения изменений и дополнений в документацию по планировке и межеванию территории «Планировка территории (25 га)».	копия
	Приложение к Постановлению Администрации местного самоуправления Моздокского городского поселения Республики Северная Осетия-Алания №1043 от 26.09.2019г. «О подготовке проекта планировки и межевания территории в мкр-н Моздок-1 на территории Моздокского городского поселения, проекта внесения изменений и дополнений в документацию по планировке и межеванию территории «Планировка территории (25 га)».	копия
	Схема границ микрорайона Моздок-1.	

ПОЯСНИТЕЛЬНАЯ ЗАПИСКА

ПОЛОЖЕНИЕ
О ХАРАКТЕРИСТИКАХ ПЛАНИРУЕМОГО РАЗВИТИЯ ТЕРРИТОРИИ
части застроенного квартала в мкр-не Моздок-1 на территории
Моздокского городского поселения

Плотность и параметры застройки территории, характеристики объектов капитального строительства объектов образования и просвещения объектов жилищного строительства, объектов коммунальной, транспортной, социальной инфраструктур.

1 ПРОЕКТ ПЛАНИРОВКИ ТЕРРИТОРИИ

1.1 Общие сведения

1.1.1 Документы-основания для разработки документации по планировке территории

1) Постановление Администрации местного самоуправления Моздокского городского поселения Республики Северная Осетия-Алания №1043 от 26.09.2019г. «О подготовке проекта планировки и межевания территории в мкр-н Моздок-1 на территории Моздокского городского поселения, проекта внесения изменений и дополнений в документацию по планировке и межеванию территории «Планировка территории (25 га)».

2) Техническое задание на выполнение документации по планировке территории в составе: проекта планировки и межевания территории в мкр-н Моздок-1 на территории Моздокского городского поселения.

Заказчик: Администрация местного самоуправления Моздокского городского поселения Республики Северная Осетия-Алания

Проектировщик: Кадастровый инженер –индивидуальный предприниматель Федин С.Г.
Свидетельство индивидуального предпринимателя 15 №1000087842, тел. 8-919-429-30-07

1.1.2 Описание местоположения границ территории планировки и межевания

Таблица 1

Категория земель	Земли населенных пунктов
Муниципальное образование	Моздокское городское поселение Республики Северная Осетия-Алания
Населенный пункт	город Моздок
Кадастровый квартал	15:01:0113011
Объект планировки и межевания	Часть застроенного квартала
Площадь территории планировки и межевания	25,9772 га
Описание местоположения границ территории планировки и межевания	Территория расположена в границах бывшего военного городка домов офицерского состава микрорайон Моздок-1, находящегося в северо-западной части г.Моздока, в границах улиц Степной-Мира-Пролетарской-К.Хетагурова

1.1.3 Исходные данные

- Генеральный план Моздокского городского поселения, утвержденный Решением Собрания представителей Моздокского городского поселения от 18.05.2011г. №207 «Об утверждении Генерального плана и Правил землепользования и застройки Моздокского городского поселения» ;
- Правила землепользования и застройки Моздокского городского поселения утвержденные Решением Собрания представителей Моздокского городского поселения от 18.05.2011г. №207 «Об утверждении Генерального плана и Правил землепользования и застройки Моздокского городского поселения», в редакции от 15.10.2019г.;
- Топографическая съемка территории в масштабе 1:2000, выполненная ГУГ и К при Совете Министров СССР ,1984г.;
- Сведения, выданные Администрацией местного самоуправления Моздокского городского поселения;
 - выписка из генерального плана Моздокского городского поселения ,
 - выписка о градостроительных регламентах, действующих в отношении квартала в мкр-не Моздок-1 на территории Моздокского городского поселения (Правила землепользования и застройки в редакции от 15.10.2018 г.).

1.2 Положение о характеристиках планируемого развития территории

1.2.1 Современное использование территории

На проектируемой территории расположены:

- многоквартирные среднеэтажные жилые дома (от 2 до 5 этажей);
- офисные здания;
- многоквартирные среднеэтажные жилые дома со встроенными магазинами, детским садом, объектами службы быта (2 этажа);
- водозаборная скважина;
- общежитие;
- комплекс складских объектов;
- гаражные кооперативы, постройки в которых представлены блокированными гаражами;
- отдельностоящие капитальные гаражи;
- металлические гаражи;
- сарай и хозпостройки;
- капитальные одноэтажные здания объектов водоснабжения, теплоснабжения и электроснабжения;
- объекты инженерной инфраструктуры;
- внутриквартальные дороги и проезды

На момент начала выполнения настоящей документации по планировке территории квартал застроен на 50%. Территория благоустроена: имеются придомовые площадки, проезды, газоны, зеленые насаждения, однако все это находится в состоянии, требующем капитального ремонта и реконструкции. Дома построены в 60 годах прошлого века, оснащены инженерными сетями, которые также требуют модернизации и ремонта. У западного въезда в микрорайон имеются 4 новых трехэтажных дома, построенных взамен снесенного ветхого жилья. Годы постройки - 2015-2017. В южной части территории находится участок, используемый в качестве футбольного поля, созданного на пустыре подсобными средствами. В юго-восточной части микрорайона расположено два гаражных кооператива, имеющих огороженную территорию, а так же торговая база бывшего Военторга, так же с огороженной территорией. В центральной части микрорайона расположены недействующие объекты торговли и бытового обслуживания, так же принадлежащие военному ведомству.

1.2.2 Определение параметров планируемого развития территории. Плотность и параметры застройки территории

Проектом планировки территории осуществляется:

- устанавливаются измененные границы существующих жилых домов и других объектов;
- устанавливаются границы зоны планируемого размещения объектов капитального строительства образования и просвещения, зоны спортивных сооружений;
- устанавливаются границы территорий общего пользования;
- устанавливаются границы планируемого размещения жилых домов;
- устанавливаются границы планируемого места размещения торгово-бытовых объектов и стоянок;

На территории предусмотрено сохранение существующего жилого фонда средней и малой этажности на земельных участках общей площадью 86476 м², а также зданий и сооружений общественно-деловой застройки.

Расчетный коэффициент плотности многофункциональной застройки территории – 0,38.

Плотность населения -74 чел/га.

1.2.3 Характеристика объектов капитального строительства образования и просвещения, спортивных сооружений, жилых домов, зданий торгово-бытового назначения и объектов инженерной инфраструктуры, необходимых для функционирования таких объектов.

Проектом у западного въезда в микрорайон предполагается разместить дошкольное образовательное учреждение – детский сад на 230 мест. Проектный размер территории составляет– 1,0798га. Площадь участка определена в соответствии с рекомендациями СНиП II-Л.3-71 "Детские ясли-сады. Нормы проектирования"

В южной части планируемого квартала предлагается разместить стадион с беговыми дорожками и комплексом площадок для групповых и индивидуальных занятий спортом. К стадиону запланирован внутриквартальный проезд с ул.К.Хетагурова и стоянка автотранспорта на 10 мест. Проектный размер территории составляет– 1,0551 га. Площадь участка определена в соответствии с рекомендациями СНиП II-Л.11-70 Спортивные сооружения. Нормы проектирования.

●В районе многоквартирного жилого дома №5, взамен снесенного, планируется строительство трехэтажного жилого дома, проектный размер территории составляет– 0,2150 га., а в районе многоквартирного жилого дома № 34 -пятиэтажного жилого дома, проектный размер территории составляет– 0,2782 га. Площадь участков определена в соответствии с рекомендациями СП 30-101-98 Методические указания по расчету нормативных размеров земельных участков в кондоминиумах.

●В районе территории недействующих магазинов бывшего военторга планируется два участка для строительства магазинов и объектов службы быта. Проектный размер территории составляет– 0,2878 га. Площадь участков определена в соответствии с рекомендациями СП 30-101-98 Методические указания по расчету нормативных размеров земельных участков в кондоминиумах.

●В районе западного въезда планируется размещение офисного здания управляющей компании по уборке и обслуживанию указанного микрорайона. Проектный размер территории составляет– 0,094 га. Площадь участка определена в соответствии с рекомендациями СП 30-101-98 Методические указания по расчету нормативных размеров земельных участков кондоминиумах.

Территория, на которой планируется разместить все указанные объекты, имеет развитую инженерную инфраструктуру и представлена централизованными городскими сетями электроснабжения, связи, теплоснабжения, водоснабжения и канализации.

Для функционирования объектов планируется следующее инженерно-техническое обеспечение:

- энергоснабжение III категории. максимальной мощностью 50 кВт от существующих распределительных сетей напряжением 0,4 кВ воздушными линиями на ж/б опорах.
- водоснабжение и водоотведение от существующих городских сетей.
- теплоснабжение автономное и от существующего тепловыделителя, расположенного в границах квартала.

1.2.4 Социальная инфраструктура

Проектируемая территория обслуживается образовательными учреждениями: МБОУ средняя общеобразовательная школа №8 на ул.К.Хетагурова, расположенной в шаговой доступности и детским садом, действующим на первом этаже дома по адресу: Республика Северная Осетия-Алания, Моздокский р-н, г. Моздок, мкр. Моздок-1, дом 4.

Предприятия обслуживания населения в границах квартала представлены непродовольственными магазинами, расположенными в первых этажах жилых домов с выходом на ул.Мира и Степную, продовольственные магазины, аптеки и объекты службы быта располагаются за пределами квартала, но так же в шаговой доступности.

1.2.5 Система транспортной инфраструктуры.

Улично-дорожная сеть проектируемой территории выполнена в соответствии с требованиями нормативов градостроительного проектирования.

Для обеспечения автомобильных проездов и противопожарного обслуживания объектов капитального строительства предусмотрены внутриквартальные проезды с двумя полосами движения шириной не менее 5,5 м, и односторонние проезды шириной не менее 3,5 м. Расчет стояночных мест выполнен в соответствии с нормативами градостроительного проектирования, размещение которых предусмотрено в районе стадиона, детского сада, проектируемых магазинов и жилых домов.

Всего запроектировано 34 маш/мест, в том числе:

- для обслуживания стадиона -10 маш/мест.
- для обслуживания детского сада - 20 маш/мест.
- для обслуживания магазинов -6 маш/мест.
- для жилых домов - 8 маш/мест

Из общего числа стояночных мест - 3 маш/места для инвалидов, из которых 2 маш/места для инвалидов- колясочников.

Дополнительно, для обслуживания жилой застройки, на территории части квартала выделен участок площадью 30 м² для установки временных некапитальных объектов – торговых павильонов мини-базара фермерской продукции

1.2.6 Обеспечение условий жизнедеятельности маломобильных групп населения

Проектом предусмотрены условия для беспрепятственного и удобного передвижения инвалидов и маломобильных групп населения по проектируемой территории с учетом требований действующих нормативов. На участках пути движения посетителей с проездами для транспорта на дорогах предусматривается устройство ограничительной разметки пешеходных путей движения. Транспортные проезды и пешеходные дороги на пути к объектам, посещаемым инвалидами, совмещаются с учетом требований к параметрам путей движения. Ширина пути движения на участке при встречном движении инвалидов на креслах-колясках составляет – 2 м (норматив-1,8 м). Пути движения для проезда инвалидов на креслах-колясках запроектированы по следующим параметрам:

- продольный уклон путей движения - 5 %,
- поперечный уклон - 1-2 %.

Съезд с тротуара предусматривается с увеличением продольного уклона до 10 % на протяжении не более 10 м.

1.3 Положения об очередности планируемого развития территории

Планируемое развитие территории:

-проектирование и строительство объектов образования и просвещения, обеспечение таких объектов коммунальной и транспортной инфраструктурой, осуществляется в 3 летний срок - в 1 этап;

проектирование и строительство стадиона, обеспечение его коммунальной и транспортной инфраструктурой, осуществляется в 5 летний срок - в 1 этап;

-проектирование и строительство жилых домов, обеспечение таких объектов коммунальной и транспортной инфраструктурой, осуществляется в 2 летний срок - в 1 этап;

-проектирование и строительство магазинов, обеспечение их коммунальной и транспортной инфраструктурой, осуществляется в 3 летний срок - в 1 этап;

1.4. Основные технико-экономические показатели проекта планировки

Таблица
2

№ п/п	Показатели	Единица измерения	Современное состояние 2019 г.	Расчетный срок 2024 г.
1	Территория			
1.1	Площадь проектируемой территории (часть квартала)- всего	га	25,9772	25,9772
	В том числе:			
	- территория жилой застройки	га	10,1214 (по сведениям ГКН)	9,2004
	- территория спортивных сооружений	-"	0,0	0,8988
	- территория объектов торговли	-"	0,5615	0,8410
	-территория объектов образования и просвещения	-/-	0,3617	1,0798
	-территория рекреации (детские игровые площадки)	-/-	-	0,3987
	-территория объектов некапитального строительства	-"	-	0,030
	- зон инженерной и транспортной инфраструктур	-"	0,5	0,8
	-территория офисов	-/-	0,2566	0,3506
	-территории общежитий	-/-	0,0901	0,0901
1.2	Из общей площади проектируемого квартала территории общего пользования - всего	га	11,0	9,9718
	Из них:			
	зеленые насаждения общего пользования	га	3,3	3,3

	проезды, парковки, тротуары	-"	4,3	5,0
	площадка для игр детей, отдыха взрослого населения	-"	0,02	0,3987
1.3	Коэффициент плотности застройки ,м2 всех этажей зданий / м2 квартала		0,38	0,41

1.4	Из общей территории:			
	земли муниципальной собственности	га	23,6790	23,690
	земли частной собственности и иных вещных прав	-"	2,2982	2,2982
2	Население			
2.1	Численность населения	чел.	1934	2150
2.2	Плотность населения	чел./га	74	74

3	Жилищный фонд			
3.1	Средняя этажность застройки	этаж	3	3
3.2	Земельные участки существующих многоквартирных жилых домов;			
	-средней этажности	м ²	86476	91360
3.3	Общежитие	м ²		
4	Объекты обслуживания населения			
4.1	Магазины непродовольственные	объект	7	9
4.2	помещение в жилом доме- предприятие обслуживания (прачечная)	-"-	1	1
5	Транспортная инфраструктура			
5.1	Протяженность улично-дорожной сети :			
	проезды внутриквартальные	км	5,155	5,355

2 ПРОЕКТ МЕЖЕВАНИЯ ТЕРРИТОРИИ

части застроенного квартала в мкр-не Моздок-1 на территории Моздокского городского поселения

2.1 Введение

Подготовка проекта межевания территории осуществляется в соответствии с проектом планировки территории части застроенного квартала в мкр-не Моздок-1 на территории Моздокского городского поселения.

При разработке проекта межевания использовались:

- данные государственного кадастра недвижимости: кадастровый план территории (КПТ) №КУВИ-001/2019-24136114 от 04.10.2019г.

Проект разработан в масштабе 1:1500 на топографической съемке с точностью масштаба 1:2000 и осуществляется в системе координат, используемой для ведения государственного кадастра недвижимости МСК 15.

Проектом межевания территории устанавливаются границы земельных участков существующих многоквартирных жилых зданий, земельных участков (территорий) общего пользования, земельных участков, вновь образованных на неиспользуемой, свободной от прав третьих лиц, территории квартала, а также устанавливаются виды разрешенного использования земельных участков.

Определение местоположения границ вновь образуемых земельных участков, уточнение местоположения границ образуемых земельных участков на которых расположены здания, сооружения, или земельных участков общего пользования, занятых проездами и другими объектами осуществляется в соответствии с градостроительными регламентами и нормами отвода земельных участков для конкретных видов деятельности.

В настоящее время на территории части квартала учтено в государственном кадастре недвижимости -55 земельных участков.

2.2. Перечень и сведения о площади образуемых земельных участков, в том числе возможные способы их образования. Виды разрешенного использования образуемых земельных участков в соответствии с проектом планировки территории

Новые земельные участки образованы из земель муниципальной собственности на свободной от прав третьих лиц территории с учётом красных линий, утвержденных в составе проекта планировки территории, существующих землевладений и зон с особыми условиями территории. В результате выполнения проекта межевания территории части квартала:

а) уточнено местоположение границ и площадь существующих земельных участков, на которых расположены жилые многоквартирные дома, кадастровые номера земельных участков; 15:01:0113011:1698; 15:01:0113011:1697; 15:01:0113011:1696; 15:01:0113011:1695; 15:01:0113011:1704; 15:01:0113011:432; 15:01:0113011:433;

б) уточнено местоположение границ и площадь существующих земельных участков, на которых расположены электросетевые объекты, кадастровые номера земельных участков; 15:01:0113011:43; 15:01:0113011:44; 15:01:0113011:45;

в) уточнено местоположение границ и площадь существующего земельного участка, на котором расположены внутриквартальные проезды микрорайона и свободные территории, с кадастровым номером 15:01:0113011:1668;

в) вновь образовано земельных участков путем раздела исходного 15:01:0113011:1668 на

- 2 ЗУ для строительства многоквартирных жилых домов;
- 1 ЗУ, который будет отнесен к территории общего пользования;
- 1 ЗУ, для временных объектов;
- 1 ЗУ для формирования внутриквартальных проездов, многоконтурный из 12 контуров;
- 1 ЗУ, для формирования магистральных внутриквартальных проездов;

- 1 ЗУ, для строительства детского сада;
- 1 ЗУ, для строительства стадиона с беговыми дорожками и местами индивидуального занятия спортом;
- 2 ЗУ для детских игровых площадок;
- 2 ЗУ для строительства магазинов и объектов обслуживания населения;
- 1 ЗУ для строительства здания офиса управляющей компании;
- 1 ЗУ для формирования территории существующего объекта питьевого водоснабжения;
- 2 ЗУ для оборудования парковочных мест в районе стадиона и детского сада;
- 5 ЗУ для строительства блокированных индивидуальных гаражей;
- 1 ЗУ для формирования территории существующих гаражных кооперативов;

г) вновь образован 1 ЗУ земельный участок под детский сад взамен снимаемых с кадастрового учета земельных 15:01:0113011:1684; 15:01:0113011:1682; 15:01:0113011:1691; 15:01:0113011:1689. Участки предстоит снять с кадастрового учета путем обращения в органы Росреестра Главы АМС Моздокского городского поселения .

Виды разрешенного использования образуемых участков установлены в прямой зависимости с находящимися на них объектами недвижимости (при наличии таких объектов), а также в соответствии с регламентами территориальных зон Ж-2 и Ж-3 и Классификатором видов разрешенного использования земельных участков, утв. Приказом Минэкономразвития РФ от 1.09.2014 г. №540 (далее Классификатор).

Перечень и сведения о площади вновь образуемых земельных участков, способы их образования и виды разрешенного использования занесены в таблицу 3.

Таблица 3

Образуемые участки					
№ п/п	Условный №З	Вид разрешенного использования ЗУ	Местоположение ЗУ	Проектная площадь ЗУ, М2	Способ образования ЗУ
1	:ЗУ1	Образование и просвещение	Установлено относительно ориентира, расположенного за пределами участка. Ориентир жилой дом. Участок находится примерно в 25 м от ориентира по направлению Юго-запад Почтовый адрес ориентира: Моздок-1, дом 28.	10798	Образуется из незграниценных земель в соответствии со ст. 11.3. ЗК РФ с целью строительства детского сада
2	:ЗУ2	Среднеэтажная жилая застройка	Установлено относительно ориентира, расположенного за пределами участка. Ориентир жилой дом. Участок находится примерно в 15 м от ориентира по направлению На запад Почтовый адрес ориентира: Моздок-1, дом 5	2150	Образуется из незграниценных земель в соответствии со ст. 11.3. ЗК РФ с целью строительства трехэтажного жилого дома

3	:ЗУ3	Среднеэтажная жилая застройка	Установлено относительно ориентира, расположенного за пределами участка. Ориентир жилой дом. Участок находится примерно в 15 м от ориентира по направлению на Восток Почтовый адрес ориентира: Моздок-1, дом 34	2782	Образуется из неразграниченных земель в соответствии со ст.11.3. ЗК РФ с целью строительства пятиэтажного жилого дома
4	:ЗУ4	Развлечения	Установлено относительно ориентира, расположенного за пределами участка. Ориентир жилой дом. Участок находится примерно в 5 м от ориентира по направлению Юг Почтовый адрес ориентира: Моздок-1, дом 5	2280	Образуется из неразграниченных земель в соответствии со ст.11.3. ЗК РФ с целью размещения детской игровой площадки
5	:ЗУ5	Развлечения	Установлено относительно ориентира, расположенного за пределами участка. Ориентир жилой дом. Участок находится примерно в 5 м от ориентира по направлению Юг Почтовый адрес ориентира: Моздок-1, дом 4	1707	Образуется из неразграниченных земель в соответствии со ст.11.3. ЗК РФ с целью размещения детской игровой площадки
6	:ЗУ6	Магазины	Установлено относительно ориентира, расположенного за пределами участка. Ориентир жилой дом. Участок находится примерно в	1361	Образуется из неразграниченных земель в соответствии со ст.11.3. ЗК РФ с целью размещения магазина

		гаражного назначения	ориентира, расположенного за пределами участка. Ориентир жилой дом. Участок находится примерно в 55 м от ориентира по направлению Юго-восток Почтовый адрес ориентира: Моздок-1, дом 39.		земель в соответствии со ст.11.3. ЗК РФ с целью размещения блокированных гаражей				
21	ЗУ 21	Территории общего пользования	Все земли общего пользования в в микрорайоне Моздок-1, не вошедшие в состав других участков и предназначенные для озеленения и благоустройства	41748	Образуется из неразграниченных земель в соответствии со ст.11.3. ЗК РФ с целью размещения объектов улично-дорожной сети, автомобильных дорог и пешеходных тротуаров в границах населенных пунктов, пешеходных переходов, набережных, береговых полос водных объектов общего пользования, скверов, бульваров, площадей, проездов, малых архитектурных форм благоустройства				

2.7 Сведения об уточняемых земельных участках

1. Сведения о характерных точках границы уточняемого земельного участка с кадастровым номером 15:01:0113011:43						
Зона № —						
Обозначение характерных точек границ	Существующие координаты, м		Уточнённые координаты, м		Средняя квадратическая погрешность положения характерной точки (M _t), м	Описание закрепления точки
	X	Y	X	Y		
1	2	3	4	5	6	7
н1	139512,06	336675,37	139512,06	336675,37	0,10	—
н2	—	—	139509,88	336680,01	0,10	—
н3	—	—	139504,55	336677,34	0,10	—
н4	—	—	139506,60	336672,82	0,10	—
н1	139512,06	336675,37	139512,06	336675,37	0,10	—
2. Сведения о частях границы уточняемого земельного участка с кадастровым номером 15:01:0113011:43						
Обозначение части границы		Горизонтальное проложение (S), м		Описание прохождения части границ		
от т.	до т.					
1	2	3		4		
н1	н2			5,13	—	
н2	н3			5,96	—	
н3	н4			4,96	—	
н4	н1			6,03	—	

**3. Общие сведения об уточняемом земельном участке
с кадастровым номером 15:01:0113011:43**

№ п/п	Наименование характеристик земельного участка	Значение характеристики
1	2	3
1	Площадь земельного участка ± величина погрешности определения площади ($P \pm \Delta P$), м ²	30±—
2	Площадь земельного участка по сведениям Единого государственного реестра недвижимости ($P_{\text{кад}}$), м ²	30
3	Оценка расхождения P и $P_{\text{кад}}$ ($P - P_{\text{кад}}$), м ²	0
4	Предельный минимальный и максимальный размер земельного участка ($P_{\text{мин}}$ и $P_{\text{макс}}$), м ²	—
5	Кадастровый номер или иной номер объекта недвижимости, расположенного на земельном участке	—
6	Иные сведения	—

**4. Сведения о земельных участках, смежных с уточняемым земельным участком
с кадастровым номером 15:01:0113011:43**

Обозначение характерной точки или части границы	Кадастровые номера земельных участков, смежных с уточняемым земельным участком	Сведения о правообладателях смежных земельных участков
1	2	3
—	—	—

**1. Сведения о характерных точках границы уточняемого земельного участка
с кадастровым номером 15:01:0113011:44**

Зона № —

Обозначение характерных точек границ	Существующие координаты, м		Уточнённые координаты, м		Средняя квадратическая погрешность положения характерной точки (M_t), м	Описание закрепления точки
	X	Y	X	Y		
1	2	3	4	5	6	7
н5	—	—	139575,88	336664,13	0,10	—
н6	—	—	139573,65	336668,83	0,10	—
н7	—	—	139568,50	336666,76	0,10	—
н8	—	—	139570,73	336662,05	0,10	—
н5	—	—	139575,88	336664,13	0,10	—

**2. Сведения о частях границы уточняемого земельного участка
с кадастровым номером 15:01:0113011:44**

Обозначение части границы		Горизонтальное проложение (S), м	Описание прохождения части границ
от т.	до т.		
1	2	3	4
н5	н6	5,20	—
н6	н7	5,55	—
н7	н8	5,21	—
н8	н5	5,55	—

**3. Общие сведения об уточняемом земельном участке
с кадастровым номером 15:01:0113011:44**

№ п/п	Наименование характеристик земельного участка	Значение характеристики
1	2	3
1	Площадь земельного участка ± величина погрешности определения площади ($P \pm \Delta P$), м ²	29±—

1	2	3
2	Площадь земельного участка по сведениям Единого государственного реестра недвижимости (Ркад), м ²	29
3	Оценка расхождения Р и Ркад (Р – Ркад), м ²	0
4	Предельный минимальный и максимальный размер земельного участка (Рмин и Рмакс), м ²	—
5	Кадастровый номер или иной номер объекта недвижимости, расположенного на земельном участке	—
6	Иные сведения	—

4. Сведения о земельных участках, смежных с уточняемым земельным участком с кадастровым номером 15:01:0113011:44

Обозначение характерной точки или части границы	Кадастровые номера земельных участков, смежных с уточняемым земельным участком	Сведения о правообладателях смежных земельных участков
1	2	3
—	—	—

1. Сведения о характерных точках границы уточняемого земельного участка с кадастровым номером 15:01:0113011:45

Зона № —

Обозначение характерных точек границ	Существующие координаты, м		Уточнённые координаты, м		Средняя квадратическая погрешность положения характерной точки (M _t), м	Описание закрепления точки
	X	Y	X	Y		
1	2	3	4	5	6	7
н9	—	—	139673,61	336738,34	0,10	—
н10	—	—	139671,33	336743,73	0,10	—
н11	—	—	139666,18	336741,55	0,10	—
н12	—	—	139668,45	336736,16	0,10	—
н9	—	—	139673,61	336738,34	0,10	—

2. Сведения о частях границы уточняемого земельного участка с кадастровым номером 15:01:0113011:45

Обозначение части границы		Горизонтальное проложение (S), м	Описание прохождения части границ
от т.	до т.		
1	2	3	4
н9	н10	5,85	—
н10	н11	5,59	—
н11	н12	5,85	—
н12	н9	5,60	—

3. Общие сведения об уточняемом земельном участке с кадастровым номером 15:01:0113011:45

№ п/п	Наименование характеристик земельного участка	Значение характеристики
1	2	3
1	Площадь земельного участка ± величина погрешности определения площади (Р ± ΔР), м ²	33±—
2	Площадь земельного участка по сведениям Единого государственного реестра недвижимости (Ркад), м ²	33
3	Оценка расхождения Р и Ркад (Р – Ркад), м ²	0
4	Предельный минимальный и максимальный размер земельного участка (Рмин и Рмакс), м ²	—
5	Кадастровый номер или иной номер объекта недвижимости, расположенного на земельном участке	—

1	2	3
6	Иные сведения	—
4. Сведения о земельных участках, смежных с уточняемым земельным участком с кадастровым номером 15:01:0113011:45		
Обозначение характерной точки или части границы	Кадастровые номера земельных участков, смежных с уточняемым земельным участком	Сведения о правообладателях смежных земельных участков
1	2	3
—	—	—

1. Сведения о характерных точках границы уточняемого земельного участка с кадастровым номером 15:01:0113011:425						
Зона № —						
Обозначение характерных точек границ	Существующие координаты, м		Уточнённые координаты, м		Средняя квадратическая погрешность положения характерной точки (M _t), м	Описание закрепления точки
	X	Y	X	Y		
1	2	3	4	5	6	7
н15	—	—	139625,30	336503,64	0,10	—
н16	—	—	139607,82	336541,38	0,10	—
н13	139585,27	336531,14	139585,27	336531,14	0,10	—
н14	139602,74	336493,43	139602,74	336493,43	0,10	—
н15	—	—	139625,30	336503,64	0,10	—

2. Сведения о частях границы уточняемого земельного участка с кадастровым номером 15:01:0113011:425			
Обозначение части границы		Горизонтальное проложение (S), м	Описание прохождения части границ
от т.	до т.		
1	2	3	4
н15	н16	41,59	—
н16	н13	24,77	—
н13	н14	41,56	—
н14	н15	24,76	—

3. Общие сведения об уточняемом земельном участке с кадастровым номером 15:01:0113011:425		
№ п/п	Наименование характеристик земельного участка	Значение характеристики
1	2	3
1	Площадь земельного участка ± величина погрешности определения площади (P ± ΔP), м ²	1030±—
2	Площадь земельного участка по сведениям Единого государственного реестра недвижимости (P _{кад}), м ²	1386
3	Оценка расхождения P и P _{кад} (P – P _{кад}), м ²	-356
4	Предельный минимальный и максимальный размер земельного участка (P _{мин} и P _{макс}), м ²	—
5	Кадастровый номер или иной номер объекта недвижимости, расположенного на земельном участке	—
6	Иные сведения	—

4. Сведения о земельных участках, смежных с уточняемым земельным участком с кадастровым номером 15:01:0113011:425

Обозначение характерной точки или части границы	Кадастровые номера земельных участков, смежных с уточняемым земельным участком	Сведения о правообладателях смежных земельных участков
1	2	3
—	—	—

1. Сведения о характерных точках границы уточняемого земельного участка с кадастровым номером 15:01:0113011:429

Зона № —

Обозначение характерных точек границ	Существующие координаты, м		Уточнённые координаты, м		Средняя квадратическая погрешность положения характерной точки (M _t), м	Описание закрепления точки
	X	Y	X	Y		
1	2	3	4	5	6	7
н17	—	—	139620,19	336798,82	0,10	—
н18	—	—	139621,37	336811,56	0,10	—
н19	—	—	139617,87	336821,46	0,10	—
н20	—	—	139611,97	336835,71	0,10	—
н21	—	—	139598,32	336829,53	0,10	—
н22	—	—	139598,61	336828,84	0,10	—
н23	—	—	139591,29	336825,46	0,10	—
н24	—	—	139596,88	336812,78	0,10	—
н25	—	—	139605,88	336792,55	0,10	—
н17	—	—	139620,19	336798,82	0,10	—

2. Сведения о частях границы уточняемого земельного участка с кадастровым номером 15:01:0113011:429

Обозначение части границы		Горизонтальное проложение (S), м	Описание прохождения части границ
от т.	до т.		
1	2	3	4
н17	н18	12,79	—
н18	н19	10,50	—
н19	н20	15,42	—
н20	н21	14,98	—
н21	н22	0,75	—
н22	н23	8,06	—
н23	н24	13,86	—
н24	н25	22,14	—
н25	н17	15,62	—

3. Общие сведения об уточняемом земельном участке с кадастровым номером 15:01:0113011:429

№ п/п	Наименование характеристик земельного участка	Значение характеристики
1	2	3
1	Площадь земельного участка ± величина погрешности определения площади (P ± ΔP), м ²	787±—
2	Площадь земельного участка по сведениям Единого государственного реестра недвижимости (P _{кад}), м ²	891
3	Оценка расхождения P и P _{кад} (P – P _{кад}), м ²	-104
4	Предельный минимальный и максимальный размер земельного участка (P _{мин} и P _{макс}), м ²	—

1	2	3
5	Кадастровый номер или иной номер объекта недвижимости, расположенного на земельном участке	—
6	Иные сведения	—

4. Сведения о земельных участках, смежных с уточняемым земельным участком с кадастровым номером 15:01:0113011:429

Обозначение характерной точки или части границы	Кадастровые номера земельных участков, смежных с уточняемым земельным участком	Сведения о правообладателях смежных земельных участков
1	2	3
—	—	—

1. Сведения о характерных точках границы уточняемого земельного участка с кадастровым номером 15:01:0113011:432

Зона № —

Обозначение характерных точек границ	Существующие координаты, м		Уточнённые координаты, м		Средняя квадратическая погрешность положения характерной точки (M), м	Описание закрепления точки
	X	Y	X	Y		
1	2	3	4	5	6	7
н27	139577,83	336547,20	139577,83	336547,20	0,10	—
н26	139536,90	336635,50	139536,90	336635,50	0,10	—
н28	—	—	139502,45	336619,19	0,10	—
н29	139541,75	336530,49	139541,75	336530,49	0,10	—
н27	139577,83	336547,20	139577,83	336547,20	0,10	—

2. Сведения о частях границы уточняемого земельного участка с кадастровым номером 15:01:0113011:432

Обозначение части границы		Горизонтальное проложение (S), м	Описание прохождения части границ
от т.	до т.		
1	2	3	4
27	26	97,32	—
26	н28	38,12	—
н28	29	97,02	—
29	27	39,76	—

3. Общие сведения об уточняемом земельном участке с кадастровым номером 15:01:0113011:432

№ п/п	Наименование характеристик земельного участка	Значение характеристики
1	2	3
1	Площадь земельного участка ± величина погрешности определения площади ($P \pm \Delta P$), м ²	3783±—
2	Площадь земельного участка по сведениям Единого государственного реестра недвижимости ($P_{\text{кад}}$), м ²	2772
3	Оценка расхождения P и $P_{\text{кад}}$ ($P - P_{\text{кад}}$), м ²	1011
4	Предельный минимальный и максимальный размер земельного участка ($P_{\text{мин}}$ и $P_{\text{макс}}$), м ²	—
5	Кадастровый номер или иной номер объекта недвижимости, расположенного на земельном участке	—
6	Иные сведения	—

4. Сведения о земельных участках, смежных с уточняемым земельным участком с кадастровым номером 15:01:0113011:432

Обозначение характерной точки или части границы	Кадастровые номера земельных участков, смежных с уточняемым земельным участком	Сведения о правообладателях смежных земельных участков
1	2	3
—	—	—

1. Сведения о характерных точках границы уточняемого земельного участка с кадастровым номером 15:01:0113011:433

Зона № —

Обозначение характерных точек границ	Существующие координаты, м		Уточнённые координаты, м		Средняя квадратическая погрешность положения характерной точки (M _t), м	Описание закрепления точки
	X	Y	X	Y		
1	2	3	4	5	6	7
н30	—	—	139533,62	336526,17	0,10	—
н31	—	—	139493,38	336615,02	0,10	—
н32	—	—	139466,43	336602,63	0,10	—
н33	139509,10	336513,14	139509,10	336513,14	0,10	—
н30	—	—	139533,62	336526,17	0,10	—

2. Сведения о частях границы уточняемого земельного участка с кадастровым номером 15:01:0113011:433

Обозначение части границы		Горизонтальное проложение (S), м	Описание прохождения части границ
от т.	до т.		
1	2	3	4
н30	н31	97,54	—
н31	н32	29,66	—
н32	33	99,14	—
33	н30	27,77	—

3. Общие сведения об уточняемом земельном участке с кадастровым номером 15:01:0113011:433

№ п/п	Наименование характеристик земельного участка	Значение характеристики
1	2	3
1	Площадь земельного участка ± величина погрешности определения площади (P ± ΔP), м ²	2822±15
2	Площадь земельного участка по сведениям Единого государственного реестра недвижимости (P _{кад}), м ²	1780
3	Оценка расхождения P и P _{кад} (P – P _{кад}), м ²	1042
4	Предельный минимальный и максимальный размер земельного участка (P _{мин} и P _{макс}), м ²	—
5	Кадастровый номер или иной номер объекта недвижимости, расположенного на земельном участке	—
6	Иные сведения	—

4. Сведения о земельных участках, смежных с уточняемым земельным участком с кадастровым номером 15:01:0113011:433

Обозначение характерной точки или части границы	Кадастровые номера земельных участков, смежных с уточняемым земельным участком	Сведения о правообладателях смежных земельных участков
1	2	3
—	—	—

**1. Сведения о характерных точках границы уточняемого земельного участка
с кадастровым номером 15:01:0113011:1668**

Зона № —

Обозначение характерных точек границ	Существующие координаты, м		Уточнённые координаты, м		Средняя квадратическая погрешность положения характерной точки (M _t), м	Описание закрепления точки
	X	Y	X	Y		
1	2	3	4	5	6	7
н34	139837,19	336558,60	139837,19	336558,60	0,10	—
н302	—	—	139724,07	336814,64	0,10	—
н303	—	—	139722,63	336817,90	0,10	—
н35	139679,70	336915,07	139679,70	336915,07	0,10	—
н36	139609,66	336885,64	139609,66	336885,64	0,10	—
н304	—	—	139596,99	336886,87	0,10	—
н37	139543,16	336892,10	139543,16	336892,10	0,10	—
н305	—	—	139540,84	336891,20	0,10	—
н38	139304,35	336799,53	139304,35	336799,53	0,10	—
н306	—	—	139271,89	336803,10	0,10	—
н87	139268,95	336771,56	139268,95	336771,56	0,10	—
н307	—	—	139275,35	336753,39	0,10	—
н308	—	—	139272,46	336752,39	0,10	—
н309	—	—	139244,45	336746,58	0,10	—
н310	—	—	139212,87	336751,34	0,10	—
н311	—	—	139212,56	336747,50	0,10	—
н312	—	—	139207,40	336731,61	0,10	—
н313	—	—	139194,81	336697,88	0,10	—
н314	—	—	139171,39	336706,63	0,10	—
н315	—	—	139168,94	336700,07	0,10	—
н316	—	—	139163,87	336678,16	0,10	—
н317	—	—	139133,11	336684,77	0,10	—
н318	—	—	139134,33	336689,48	0,10	—
н319	—	—	139120,20	336692,11	0,10	—
н320	—	—	139117,92	336685,24	0,10	—
н321	—	—	139054,97	336722,57	0,10	—
н39	139053,81	336720,23	139053,81	336720,23	0,10	—
н322	—	—	139044,87	336704,01	0,10	—
н323	—	—	139013,01	336716,68	0,10	—
н324	—	—	139004,24	336698,48	0,10	—
н325	—	—	138998,90	336701,37	0,10	—
н326	—	—	138995,19	336694,56	0,10	—
н40	139016,62	336682,71	139016,62	336682,71	0,10	—
н41	139091,85	336641,86	139091,85	336641,86	0,10	—
н35	139039,15	336527,86	139039,15	336527,86	0,10	—
н327	139090,53	336639,05	139090,53	336639,05	0,10	—
н328	139089,27	336636,40	139089,27	336636,40	0,10	—
н329	139077,40	336611,58	139077,40	336611,58	0,10	—
н330	139045,95	336552,83	139045,95	336552,83	0,10	—
н331	139040,64	336542,86	139040,64	336542,86	0,10	—
н332	139036,21	336534,74	139036,21	336534,74	0,10	—
н42	139203,56	336491,78	139203,56	336491,78	0,10	—
н43	139231,83	336477,13	139231,83	336477,13	0,10	—
н44	139236,82	336473,99	139236,82	336473,99	0,10	—
н45	139246,55	336485,31	139246,55	336485,31	0,10	—
н46	139272,52	336487,30	139272,52	336487,30	0,10	—
н47	139333,60	336513,70	139333,60	336513,70	0,10	—

1	2	3	4	5	6	7
н48	139324,68	336532,40	139324,68	336532,40	0,10	—
н49	139361,10	336550,98	139361,10	336550,98	0,10	—
н50	139350,18	336573,76	139350,18	336573,76	0,10	—
н51	139405,87	336602,27	139405,87	336602,27	0,10	—
н52	139413,41	336586,05	139413,41	336586,05	0,10	—
н53	139421,40	336588,80	139421,40	336588,80	0,10	—
н54	139425,95	336580,04	139425,95	336580,04	0,10	—
н55	139442,93	336587,42	139442,93	336587,42	0,10	—
н56	139462,57	336597,12	139462,57	336597,12	0,10	—
н57	139483,50	336555,74	139483,50	336555,74	0,10	—
н333	—	—	139489,64	336539,46	0,10	—
н334	—	—	139525,42	336462,19	0,10	—
н335	—	—	139513,09	336456,92	0,10	—
н336	—	—	139456,91	336433,01	0,10	—
н337	—	—	139431,98	336422,40	0,10	—
н65	139474,43	336395,85	139474,43	336395,85	0,10	—
н338	—	—	139541,23	336425,82	0,10	—
н339	—	—	139553,00	336431,10	0,10	—
н34	139837,19	336558,60	139837,19	336558,60	0,10	—
н66	139824,69	336557,11	139824,69	336557,11	0,10	—
н67	139805,12	336600,44	139805,12	336600,44	0,10	—
н68	139780,76	336654,34	139780,76	336654,34	0,10	—
н69	139760,80	336698,07	139760,80	336698,07	0,10	—
н70	139758,16	336697,00	139758,16	336697,00	0,10	—
н71	139728,05	336763,15	139728,05	336763,15	0,10	—
н72	139730,10	336763,86	139730,10	336763,86	0,10	—
н73	139709,88	336808,48	139709,88	336808,48	0,10	—
н74	139677,34	336794,50	139677,34	336794,50	0,10	—
н75	139696,84	336752,67	139696,84	336752,67	0,10	—
н76	139678,65	336744,78	139678,65	336744,78	0,10	—
н340	—	—	139680,63	336740,71	0,10	—
н341	—	—	139682,10	336737,69	0,10	—
н77	139707,89	336684,69	139707,89	336684,69	0,10	—
н78	139731,45	336695,07	139731,45	336695,07	0,10	—
н342	—	—	139732,91	336691,27	0,10	—
н343	—	—	139734,19	336687,94	0,10	—
н79	139734,44	336687,29	139734,44	336687,29	0,10	—
н80	139752,81	336643,56	139752,81	336643,56	0,10	—
н344	—	—	139754,27	336640,02	0,10	—
н345	—	—	139756,29	336635,13	0,10	—
н346	—	—	139774,27	336591,57	0,10	—
н81	139776,07	336587,21	139776,07	336587,21	0,10	—
н82	139758,20	336579,07	139758,20	336579,07	0,10	—
н83	139711,88	336559,11	139711,88	336559,11	0,10	—
н84	139730,25	336518,58	139730,25	336518,58	0,10	—
н85	139777,57	336536,75	139777,57	336536,75	0,10	—
н66	139824,69	336557,11	139824,69	336557,11	0,10	—
н90	139354,10	336690,92	139354,10	336690,92	0,10	—
н91	139358,33	336697,12	139358,33	336697,12	0,10	—
н92	139328,16	336767,05	139328,16	336767,05	0,10	—
н347	—	—	139283,78	336748,71	0,10	—
н348	—	—	139315,24	336667,20	0,10	—
н90	139354,10	336690,92	139354,10	336690,92	0,10	—
н94	139611,67	336474,15	139611,67	336474,15	0,10	—
н14	139602,74	336493,43	139602,74	336493,43	0,10	—

1	2	3	4	5	6	7
н15	—	—	139625,30	336503,64	0,10	—
н16	—	—	139607,82	336541,38	0,10	—
н13	139585,27	336531,14	139585,27	336531,14	0,10	—
н27	139577,83	336547,20	139577,83	336547,20	0,10	—
н26	139536,90	336635,50	139536,90	336635,50	0,10	—
н28	—	—	139502,45	336619,19	0,10	—
н29	139541,75	336530,49	139541,75	336530,49	0,10	—
н30	—	—	139533,62	336526,17	0,10	—
н31	—	—	139493,38	336615,02	0,10	—
н32	—	—	139466,43	336602,63	0,10	—
н33	139509,10	336513,14	139509,10	336513,14	0,10	—
н95	139542,90	336441,18	139542,90	336441,18	0,10	—
н96	139575,59	336457,46	139575,59	336457,46	0,10	—
н94	139611,67	336474,15	139611,67	336474,15	0,10	—
н97	139453,07	336605,20	139453,07	336605,20	0,10	—
н98	139407,11	336710,94	139407,11	336710,94	0,10	—
н99	139363,97	336692,61	139363,97	336692,61	0,10	—
н100	139396,68	336617,61	139396,68	336617,61	0,10	—
н101	139422,34	336597,31	139422,34	336597,31	0,10	—
н102	139433,19	336597,31	139433,19	336597,31	0,10	—
н97	139453,07	336605,20	139453,07	336605,20	0,10	—
н103	139519,90	336640,19	139519,90	336640,19	0,10	—
н104	139519,51	336641,10	139519,51	336641,10	0,10	—
н105	139526,40	336644,09	139526,40	336644,09	0,10	—
н106	139555,23	336655,12	139555,23	336655,12	0,10	—
н107	139537,72	336694,83	139537,72	336694,83	0,10	—
н108	139508,41	336683,14	139508,41	336683,14	0,10	—
н2	—	—	139509,88	336680,01	0,10	—
н3	—	—	139504,55	336677,34	0,10	—
н4	—	—	139506,60	336672,82	0,10	—
н109	139446,46	336644,73	139446,46	336644,73	0,10	—
н110	139462,18	336610,79	139462,18	336610,79	0,10	—
н111	139467,48	336613,60	139467,48	336613,60	0,10	—
н112	139466,84	336614,85	139466,84	336614,85	0,10	—
н103	139519,90	336640,19	139519,90	336640,19	0,10	—
н113	139716,29	336511,02	139716,29	336511,02	0,10	—
н114	139690,91	336564,03	139690,91	336564,03	0,10	—
н115	139625,21	336539,22	139625,21	336539,22	0,10	—
н116	139639,31	336504,54	139639,31	336504,54	0,10	—
н117	139666,66	336514,41	139666,66	336514,41	0,10	—
н349	—	—	139667,91	336511,90	0,10	—
н118	139676,81	336494,10	139676,81	336494,10	0,10	—
н113	139716,29	336511,02	139716,29	336511,02	0,10	—
н119	139689,22	336569,11	139689,22	336569,11	0,10	—
н120	139660,74	336631,99	139660,74	336631,99	0,10	—
н121	139599,13	336605,48	139599,13	336605,48	0,10	—
н122	139612,10	336576,16	139612,10	336576,16	0,10	—
н123	139645,23	336586,87	139645,23	336586,87	0,10	—
н124	139658,77	336556,42	139658,77	336556,42	0,10	—
н119	139689,22	336569,11	139689,22	336569,11	0,10	—
н125	139385,96	336621,27	139385,96	336621,27	0,10	—
н126	139357,77	336689,23	139357,77	336689,23	0,10	—
н127	139316,60	336663,57	139316,60	336663,57	0,10	—

1	2	3	4	5	6	7
н128	139347,61	336600,69	139347,61	336600,69	0,10	—
н125	139385,96	336621,27	139385,96	336621,27	0,10	—
н129	139314,62	336764,79	139314,62	336764,79	0,10	—
н130	139313,78	336767,90	139313,78	336767,90	0,10	—
н131	139360,87	336790,17	139360,87	336790,17	0,10	—
н132	139349,87	336815,83	139349,87	336815,83	0,10	—
н133	139304,47	336797,79	139304,47	336797,79	0,10	—
н134	139274,30	336800,89	139274,30	336800,89	0,10	—
н135	139271,20	336771,56	139271,20	336771,56	0,10	—
н136	139280,51	336752,11	139280,51	336752,11	0,10	—
н129	139314,62	336764,79	139314,62	336764,79	0,10	—
н137	139586,01	336745,98	139586,01	336745,98	0,10	—
н138	139594,85	336749,97	139594,85	336749,97	0,10	—
н139	139593,56	336752,80	139593,56	336752,80	0,10	—
н140	139606,87	336758,81	139606,87	336758,81	0,10	—
н141	139597,68	336779,14	139597,68	336779,14	0,10	—
н142	139589,11	336775,26	139589,11	336775,26	0,10	—
н143	139584,58	336785,29	139584,58	336785,29	0,10	—
н144	139589,68	336787,60	139589,68	336787,60	0,10	—
н145	139586,39	336794,89	139586,39	336794,89	0,10	—
н146	139589,56	336796,34	139589,56	336796,34	0,10	—
н147	139587,83	336800,15	139587,83	336800,15	0,10	—
н148	139584,65	336798,72	139584,65	336798,72	0,10	—
н149	139581,65	336805,37	139581,65	336805,37	0,10	—
н150	139570,16	336800,17	139570,16	336800,17	0,10	—
н151	139572,84	336794,24	139572,84	336794,24	0,10	—
н152	139553,80	336785,62	139553,80	336785,62	0,10	—
н153	139551,73	336790,19	139551,73	336790,19	0,10	—
н154	139547,17	336788,13	139547,17	336788,13	0,10	—
н155	139549,24	336783,56	139549,24	336783,56	0,10	—
н156	139535,85	336777,50	139535,85	336777,50	0,10	—
н157	139533,78	336782,06	139533,78	336782,06	0,10	—
н158	139529,22	336779,99	139529,22	336779,99	0,10	—
н159	139531,29	336775,44	139531,29	336775,44	0,10	—
н160	139528,55	336774,20	139528,55	336774,20	0,10	—
н161	139533,95	336762,28	139533,95	336762,28	0,10	—
н162	139533,32	336761,98	139533,32	336761,98	0,10	—
н163	139541,18	336744,64	139541,18	336744,64	0,10	—
н164	139554,94	336751,09	139554,94	336751,09	0,10	—
н165	139561,90	336736,94	139561,90	336736,94	0,10	—
н350	—	—	139582,87	336746,62	0,10	—
н166	139585,23	336747,71	139585,23	336747,71	0,10	—
н137	139586,01	336745,98	139586,01	336745,98	0,10	—
н351	—	—	139422,55	336789,12	0,10	—
н167	139431,22	336793,27	139431,22	336793,27	0,10	—
н352	—	—	139422,15	336814,61	0,10	—
н168	139420,79	336817,81	139420,79	336817,81	0,10	—
н169	139444,75	336827,67	139444,75	336827,67	0,10	—
н170	139437,70	336846,00	139437,70	336846,00	0,10	—
н171	139363,83	336813,58	139363,83	336813,58	0,10	—
н172	139377,64	336782,84	139377,64	336782,84	0,10	—
н173	139392,02	336787,63	139392,02	336787,63	0,10	—
н174	139398,23	336777,48	139398,23	336777,48	0,10	—
н351	—	—	139422,55	336789,12	0,10	—

1	2	3	4	5	6	7
h175	139657,64	336638,19	139657,64	336638,19	0,10	—
h176	139638,75	336678,51	139638,75	336678,51	0,10	—
h177	139572,77	336650,88	139572,77	336650,88	0,10	—
h178	139586,02	336620,99	139586,02	336620,99	0,10	—
h179	139619,30	336635,37	139619,30	336635,37	0,10	—
h180	139624,93	336623,53	139624,93	336623,53	0,10	—
h175	139657,64	336638,19	139657,64	336638,19	0,10	—
h181	139401,47	336714,60	139401,47	336714,60	0,10	—
h182	139367,92	336787,35	139367,92	336787,35	0,10	—
h183	139336,62	336773,54	139336,62	336773,54	0,10	—
h184	139355,23	336733,50	139355,23	336733,50	0,10	—
h185	139361,99	336736,32	139361,99	336736,32	0,10	—
h186	139376,09	336703,89	139376,09	336703,89	0,10	—
h181	139401,47	336714,60	139401,47	336714,60	0,10	—
h187	139499,14	336416,68	139499,14	336416,68	0,10	—
h188	139538,56	336434,53	139538,56	336434,53	0,10	—
h189	139527,64	336457,43	139527,64	336457,43	0,10	—
h190	139488,49	336440,12	139488,49	336440,12	0,10	—
h191	139458,65	336429,20	139458,65	336429,20	0,10	—
h192	139462,65	336418,28	139462,65	336418,28	0,10	—
h193	139454,13	336413,75	139454,13	336413,75	0,10	—
h194	139471,44	336403,90	139471,44	336403,90	0,10	—
h187	139499,14	336416,68	139499,14	336416,68	0,10	—
h195	139577,06	336814,31	139577,06	336814,31	0,10	—
h196	139574,88	336819,53	139574,88	336819,53	0,10	—
h197	139575,38	336819,57	139575,38	336819,57	0,10	—
h198	139570,44	336830,84	139570,44	336830,84	0,10	—
h199	139571,67	336831,52	139571,67	336831,52	0,10	—
h200	139570,67	336833,52	139570,67	336833,52	0,10	—
h201	139569,58	336833,01	139569,58	336833,01	0,10	—
h202	139563,78	336847,40	139563,78	336847,40	0,10	—
h203	139538,87	336838,05	139538,87	336838,05	0,10	—
h204	139538,06	336839,65	139538,06	336839,65	0,10	—
h205	139516,04	336831,16	139516,04	336831,16	0,10	—
h206	139529,06	336797,38	139529,06	336797,38	0,10	—
h207	139529,94	336797,88	139529,94	336797,88	0,10	—
h208	139530,54	336795,96	139530,54	336795,96	0,10	—
h195	139577,06	336814,31	139577,06	336814,31	0,10	—
h209	139708,88	336812,27	139708,88	336812,27	0,10	—
h210	139687,32	336857,39	139687,32	336857,39	0,10	—
h211	139654,96	336843,46	139654,96	336843,46	0,10	—
h353	—	—	139667,74	336815,06	0,10	—
h354	—	—	139671,34	336807,06	0,10	—
h212	139675,26	336798,35	139675,26	336798,35	0,10	—
h209	139708,88	336812,27	139708,88	336812,27	0,10	—
h213	139505,66	336692,61	139505,66	336692,61	0,10	—
h214	139476,05	336761,13	139476,05	336761,13	0,10	—
h215	139453,49	336752,11	139453,49	336752,11	0,10	—
h216	139485,07	336683,02	139485,07	336683,02	0,10	—
h213	139505,66	336692,61	139505,66	336692,61	0,10	—
h217	139685,13	336863,98	139685,13	336863,98	0,10	—
h218	139666,76	336907,11	139666,76	336907,11	0,10	—

1	2	3	4	5	6	7
h219	139626,83	336889,54	139626,83	336889,54	0,10	—
h220	139637,90	336864,89	139637,90	336864,89	0,10	—
h221	139650,73	336870,96	139650,73	336870,96	0,10	—
h222	139648,90	336874,76	139648,90	336874,76	0,10	—
h223	139656,29	336877,70	139656,29	336877,70	0,10	—
h224	139657,71	336874,51	139657,71	336874,51	0,10	—
h225	139652,34	336871,81	139652,34	336871,81	0,10	—
h226	139653,96	336868,14	139653,96	336868,14	0,10	—
h227	139660,17	336853,60	139660,17	336853,60	0,10	—
h217	139685,13	336863,98	139685,13	336863,98	0,10	—
h228	139498,61	336777,20	139498,61	336777,20	0,10	—
h229	139473,80	336835,85	139473,80	336835,85	0,10	—
h230	139449,26	336824,85	139449,26	336824,85	0,10	—
h231	139476,05	336766,77	139476,05	336766,77	0,10	—
h228	139498,61	336777,20	139498,61	336777,20	0,10	—
h232	139527,20	336718,40	139527,20	336718,40	0,10	—
h233	139503,10	336772,32	139503,10	336772,32	0,10	—
h234	139479,28	336762,15	139479,28	336762,15	0,10	—
h235	139502,96	336708,65	139502,96	336708,65	0,10	—
h232	139527,20	336718,40	139527,20	336718,40	0,10	—
h236	139690,72	336676,50	139690,72	336676,50	0,10	—
h237	139666,96	336729,01	139666,96	336729,01	0,10	—
h238	139643,00	336718,43	139643,00	336718,43	0,10	—
h239	139665,36	336666,72	139665,36	336666,72	0,10	—
h236	139690,72	336676,50	139690,72	336676,50	0,10	—
h240	139634,24	336859,25	139634,24	336859,25	0,10	—
h241	139620,98	336886,04	139620,98	336886,04	0,10	—
h242	139576,71	336866,59	139576,71	336866,59	0,10	—
h243	139588,84	336838,67	139588,84	336838,67	0,10	—
h240	139634,24	336859,25	139634,24	336859,25	0,10	—
h244	139472,95	336766,49	139472,95	336766,49	0,10	—
h245	139446,16	336823,73	139446,16	336823,73	0,10	—
h246	139426,14	336816,11	139426,14	336816,11	0,10	—
h247	139451,80	336755,49	139451,80	336755,49	0,10	—
h244	139472,95	336766,49	139472,95	336766,49	0,10	—
h248	139735,66	336574,63	139735,66	336574,63	0,10	—
h355	—	—	139725,05	336598,80	0,10	—
h356	—	—	139756,98	336611,93	0,10	—
h357	—	—	139749,52	336632,23	0,10	—
h249	139716,27	336618,80	139716,27	336618,80	0,10	—
h250	139689,72	336608,22	139689,72	336608,22	0,10	—
h251	139708,88	336563,90	139708,88	336563,90	0,10	—
h248	139735,66	336574,63	139735,66	336574,63	0,10	—
h252	139470,29	336678,09	139470,29	336678,09	0,10	—
h253	139455,64	336710,90	139455,64	336710,90	0,10	—
h358	—	—	139425,75	336697,92	0,10	—
h254	139420,73	336695,74	139420,73	336695,74	0,10	—
h255	139435,44	336662,36	139435,44	336662,36	0,10	—
h359	—	—	139437,39	336663,24	0,10	—
h252	139470,29	336678,09	139470,29	336678,09	0,10	—

1	2	3	4	5	6	7
н256	139713,28	336624,19	139713,28	336624,19	0,10	—
н257	139693,51	336669,52	139693,51	336669,52	0,10	—
н258	139668,35	336658,93	139668,35	336658,93	0,10	—
н259	139688,12	336613,61	139688,12	336613,61	0,10	—
н256	139713,28	336624,19	139713,28	336624,19	0,10	—
н260	139662,96	336736,40	139662,96	336736,40	0,10	—
н360	—	—	139661,51	336739,56	0,10	—
н261	139642,80	336780,33	139642,80	336780,33	0,10	—
н262	139618,84	336769,74	139618,84	336769,74	0,10	—
н263	139639,01	336725,22	139639,01	336725,22	0,10	—
н260	139662,96	336736,40	139662,96	336736,40	0,10	—
н264	139509,22	336856,70	139509,22	336856,70	0,10	—
н265	139502,35	336874,26	139502,35	336874,26	0,10	—
н266	139447,16	336853,43	139447,16	336853,43	0,10	—
н267	139456,42	336832,60	139456,42	336832,60	0,10	—
н264	139509,22	336856,70	139509,22	336856,70	0,10	—
н361	—	—	139605,29	336548,67	0,10	—
н362	—	—	139583,86	336594,91	0,10	—
н363	—	—	139563,56	336586,45	0,10	—
н364	—	—	139584,99	336539,08	0,10	—
н361	—	—	139605,29	336548,67	0,10	—
н268	139583,91	336599,28	139583,91	336599,28	0,10	—
н269	139561,35	336643,83	139561,35	336643,83	0,10	—
н270	139542,74	336637,06	139542,74	336637,06	0,10	—
н271	139563,04	336590,82	139563,04	336590,82	0,10	—
н268	139583,91	336599,28	139583,91	336599,28	0,10	—
н272	139674,39	336493,33	139674,39	336493,33	0,10	—
н273	139668,02	336507,58	139668,02	336507,58	0,10	—
н274	139659,67	336504,20	139659,67	336504,20	0,10	—
н275	139658,60	336506,80	139658,60	336506,80	0,10	—
н276	139655,69	336505,26	139655,69	336505,26	0,10	—
н277	139656,84	336502,71	139656,84	336502,71	0,10	—
н278	139630,48	336491,12	139630,48	336491,12	0,10	—
н279	139629,41	336493,72	139629,41	336493,72	0,10	—
н280	139626,68	336492,47	139626,68	336492,47	0,10	—
н281	139627,77	336489,88	139627,77	336489,88	0,10	—
н282	139617,13	336484,78	139617,13	336484,78	0,10	—
н283	139623,29	336470,44	139623,29	336470,44	0,10	—
н272	139674,39	336493,33	139674,39	336493,33	0,10	—
н17	—	—	139620,19	336798,82	0,10	—
н18	—	—	139621,37	336811,56	0,10	—
н19	—	—	139617,87	336821,46	0,10	—
н20	—	—	139611,97	336835,71	0,10	—
н21	—	—	139598,32	336829,53	0,10	—
н22	—	—	139598,61	336828,84	0,10	—
н23	—	—	139591,29	336825,46	0,10	—
н25	—	—	139605,88	336792,55	0,10	—
н17	—	—	139620,19	336798,82	0,10	—
н284	139627,09	336718,11	139627,09	336718,11	0,10	—

1	2	3	4	5	6	7
н285	139622,55	336728,14	139622,55	336728,14	0,10	—
н286	139624,83	336729,16	139624,83	336729,16	0,10	—
н287	139621,53	336736,46	139621,53	336736,46	0,10	—
н288	139619,25	336735,43	139619,25	336735,43	0,10	—
н289	139614,72	336745,46	139614,72	336745,46	0,10	—
н290	139588,76	336733,71	139588,76	336733,71	0,10	—
н291	139601,11	336706,38	139601,11	336706,38	0,10	—
н284	139627,09	336718,11	139627,09	336718,11	0,10	—
н292	139522,14	336797,52	139522,14	336797,52	0,10	—
н293	139509,90	336824,68	139509,90	336824,68	0,10	—
н294	139492,30	336816,76	139492,30	336816,76	0,10	—
н295	139504,53	336789,59	139504,53	336789,59	0,10	—
н292	139522,14	336797,52	139522,14	336797,52	0,10	—
н296	139370,02	336710,81	139370,02	336710,81	0,10	—
н297	139360,40	336733,89	139360,40	336733,89	0,10	—
н298	139349,24	336729,46	139349,24	336729,46	0,10	—
н299	139358,87	336706,38	139358,87	336706,38	0,10	—
н296	139370,02	336710,81	139370,02	336710,81	0,10	—
н9	—	—	139673,61	336738,34	0,10	—
н10	—	—	139671,33	336743,73	0,10	—
н11	—	—	139666,18	336741,55	0,10	—
н12	—	—	139668,45	336736,16	0,10	—
н9	—	—	139673,61	336738,34	0,10	—
н5	—	—	139575,88	336664,13	0,10	—
н6	—	—	139573,65	336668,83	0,10	—
н7	—	—	139568,50	336666,76	0,10	—
н8	—	—	139570,73	336662,05	0,10	—
н5	—	—	139575,88	336664,13	0,10	—

**2. Сведения о частях границы уточняемого земельного участка
с кадастровым номером 15:01:0113011:1668**

Обозначение части границы		Горизонтальное проложение (S), м	Описание прохождения части границ
от т.	до т.		
1	2	3	4
н34	н302	279,92	—
н302	н303	3,56	—
н303	н35	106,23	—
н35	н36	75,97	—
н36	н304	12,73	—
н304	н37	54,08	—
н37	н305	2,49	—
н305	н38	253,64	—
н38	н306	32,66	—
н306	н87	31,68	—
н87	н307	19,26	—
н307	н308	3,06	—
н308	н309	28,61	—
н309	н310	31,94	—
н310	н311	3,85	—
н311	н312	16,71	—
н312	н313	36,00	—

1	2	3	4
н313	н314	25,00	—
н314	н315	7,00	—
н315	н316	22,49	—
н316	н317	31,46	—
н317	н318	4,87	—
н318	н319	14,37	—
н319	н320	7,24	—
н320	н321	73,19	—
н321	н39	2,61	—
н39	н322	18,52	—
н322	н323	34,29	—
н323	н324	20,20	—
н324	н325	6,07	—
н325	н326	7,76	—
н326	н40	24,49	—
н40	н41	85,61	—
н41	н327	3,10	—
н327	н328	2,93	—
н328	н329	27,51	—
н329	н330	66,64	—
н330	н331	11,30	—
н331	н332	9,25	—
н332	н42	172,78	—
н42	н43	31,84	—
н43	н44	5,90	—
н44	н45	14,93	—
н45	н46	26,05	—
н46	н47	66,54	—
н47	н48	20,72	—
н48	н49	40,89	—
н49	н50	25,26	—
н50	н51	62,56	—
н51	н52	17,89	—
н52	н53	8,45	—
н53	н54	9,87	—
н54	н55	18,51	—
н55	н56	21,90	—
н56	н57	46,37	—
н57	н333	17,40	—
н333	н334	85,15	—
н334	н335	13,41	—
н335	н336	61,06	—
н336	н337	27,09	—
н337	н65	50,07	—
н65	н338	73,22	—
н338	н339	12,90	—
н339	н34	311,48	—
н66	н67	47,54	—
н67	н68	59,15	—
н68	н69	48,07	—
н69	н70	2,85	—
н70	н71	72,68	—
н71	н72	2,17	—
н72	н73	48,99	—
н73	н74	35,42	—
н74	н75	46,15	—
н75	н76	19,83	—
н76	н340	4,53	—

1	2	3	4
н340	н341	3,36	—
н341	н77	58,94	—
н77	н78	25,75	—
н78	н342	4,07	—
н342	н343	3,57	—
н343	н79	0,70	—
н79	н80	47,43	—
н80	н344	3,83	—
н344	н345	5,29	—
н345	н346	47,12	—
н346	н81	4,72	—
н81	н82	19,64	—
н82	н83	50,44	—
н83	н84	44,50	—
н84	н85	50,69	—
н85	н66	51,33	—
н90	н91	7,51	—
н91	н92	76,16	—
н92	н347	48,02	—
н347	н348	87,37	—
н348	н90	45,53	—
н94	н14	21,25	—
н14	н15	24,76	—
н15	н16	41,59	—
н16	н13	24,77	—
н13	н27	17,70	—
н27	н26	97,32	—
н26	н28	38,12	—
н28	н29	97,02	—
н29	н30	9,21	—
н30	н31	97,54	—
н31	н32	29,66	—
н32	н33	99,14	—
н33	н95	79,50	—
н95	н96	36,52	—
н96	н94	39,75	—
н97	н98	115,30	—
н98	н99	46,87	—
н99	н100	81,82	—
н100	н101	32,72	—
н101	н102	10,85	—
н102	н97	21,39	—
н103	н104	0,99	—
н104	н105	7,51	—
н105	н106	30,87	—
н106	н107	43,40	—
н107	н108	31,56	—
н108	н2	3,46	—
н2	н3	5,96	—
н3	н4	4,96	—
н4	н109	66,38	—
н109	н110	37,40	—
н110	н111	6,00	—
н111	н112	1,40	—
н112	н103	58,80	—

1	2	3	4
н113	н114	58,77	—
н114	н115	70,23	—
н115	н116	37,44	—
н116	н117	29,08	—
н117	н349	2,80	—
н349	н118	19,90	—
н118	н113	42,95	—
н119	н120	69,03	—
н120	н121	67,07	—
н121	н122	32,06	—
н122	н123	34,82	—
н123	н124	33,32	—
н124	н119	32,99	—
н125	н126	73,57	—
н126	н127	48,51	—
н127	н128	70,11	—
н128	н125	43,52	—
н129	н130	3,22	—
н130	н131	52,09	—
н131	н132	27,92	—
н132	н133	48,85	—
н133	н134	30,33	—
н134	н135	29,49	—
н135	н136	21,56	—
н136	н129	36,39	—
н137	н138	9,70	—
н138	н139	3,11	—
н139	н140	14,60	—
н140	н141	22,31	—
н141	н142	9,41	—
н142	н143	11,01	—
н143	н144	5,60	—
н144	н145	8,00	—
н145	н146	3,49	—
н146	н147	4,18	—
н147	н148	3,49	—
н148	н149	7,30	—
н149	н150	12,61	—
н150	н151	6,51	—
н151	н152	20,90	—
н152	н153	5,02	—
н153	н154	5,00	—
н154	н155	5,02	—
н155	н156	14,70	—
н156	н157	5,01	—
н157	н158	5,01	—
н158	н159	5,00	—
н159	н160	3,01	—
н160	н161	13,09	—
н161	н162	0,70	—
н162	н163	19,04	—
н163	н164	15,20	—
н164	н165	15,77	—
н165	н350	23,10	—

1	2	3	4
н350	н166	2,60	—
н166	н137	1,90	—
н351	н167	9,61	—
н167	н352	23,19	—
н352	н168	3,48	—
н168	н169	25,91	—
н169	н170	19,64	—
н170	н171	80,67	—
н171	н172	33,70	—
н172	н173	15,16	—
н173	н174	11,90	—
н174	н351	26,96	—
н175	н176	44,53	—
н176	н177	71,53	—
н177	н178	32,70	—
н178	н179	36,25	—
н179	н180	13,11	—
н180	н175	35,84	—
н181	н182	80,11	—
н182	н183	34,21	—
н183	н184	44,15	—
н184	н185	7,32	—
н185	н186	35,36	—
н186	н181	27,55	—
н187	н188	43,27	—
н188	н189	25,37	—
н189	н190	42,81	—
н190	н191	31,78	—
н191	н192	11,63	—
н192	н193	9,65	—
н193	н194	19,92	—
н194	н187	30,51	—
н195	н196	5,66	—
н196	н197	0,50	—
н197	н198	12,31	—
н198	н199	1,41	—
н199	н200	2,24	—
н200	н201	1,20	—
н201	н202	15,51	—
н202	н203	26,61	—
н203	н204	1,79	—
н204	н205	23,60	—
н205	н206	36,20	—
н206	н207	1,01	—
н207	н208	2,01	—
н208	н195	50,01	—
н209	н210	50,01	—
н210	н211	35,23	—
н211	н353	31,14	—
н353	н354	8,77	—
н354	н212	9,55	—
н212	н209	36,39	—

1	2	3	4
н213	н214	74,64	—
н214	н215	24,30	—
н215	н216	75,97	—
н216	н213	22,71	—
н217	н218	46,88	—
н218	н219	43,62	—
н219	н220	27,02	—
н220	н221	14,19	—
н221	н222	4,22	—
н222	н223	7,95	—
н223	н224	3,49	—
н224	н225	6,01	—
н225	н226	4,01	—
н226	н227	15,81	—
н227	н217	27,03	—
н228	н229	63,68	—
н229	н230	26,89	—
н230	н231	63,96	—
н231	н228	24,85	—
н232	н233	59,06	—
н233	н234	25,90	—
н234	н235	58,51	—
н235	н232	26,13	—
н236	н237	57,64	—
н237	н238	26,19	—
н238	н239	56,34	—
н239	н236	27,18	—
н240	н241	29,89	—
н241	н242	48,35	—
н242	н243	30,44	—
н243	н240	49,85	—
н244	н245	63,20	—
н245	н246	21,42	—
н246	н247	65,83	—
н247	н244	23,84	—
н248	н355	26,40	—
н355	н356	34,52	—
н356	н357	21,63	—
н357	н249	35,86	—
н249	н250	28,58	—
н250	н251	48,28	—
н251	н248	28,85	—
н252	н253	35,93	—
н253	н358	32,59	—
н358	н254	5,47	—
н254	н255	36,48	—
н255	н359	2,14	—
н359	н252	36,10	—
н256	н257	49,45	—
н257	н258	27,30	—

1	2	3	4
н258	н259	49,44	—
н259	н256	27,29	—
н260	н360	3,48	—
н360	н261	44,86	—
н261	н262	26,20	—
н262	н263	48,88	—
н263	н260	26,43	—
н264	н265	18,86	—
н265	н266	58,99	—
н266	н267	22,80	—
н267	н264	58,04	—
н361	н362	50,96	—
н362	н363	21,99	—
н363	н364	51,99	—
н364	н361	22,45	—
н268	н269	49,94	—
н269	н270	19,80	—
н270	н271	50,50	—
н271	н268	22,52	—
н272	н273	15,61	—
н273	н274	9,01	—
н274	н275	2,81	—
н275	н276	3,29	—
н276	н277	2,80	—
н277	н278	28,80	—
н278	н279	2,81	—
н279	н280	3,00	—
н280	н281	2,81	—
н281	н282	11,80	—
н282	н283	15,61	—
н283	н272	55,99	—
н17	н18	12,79	—
н18	н19	10,50	—
н19	н20	15,42	—
н20	н21	14,98	—
н21	н22	0,75	—
н22	н23	8,06	—
н23	н25	36,00	—
н25	н17	15,62	—
н284	н285	11,01	—
н285	н286	2,50	—
н286	н287	8,01	—
н287	н288	2,50	—
н288	н289	11,01	—
н289	н290	28,50	—
н290	н291	29,99	—
н291	н284	28,51	—
н292	н293	29,79	—
н293	н294	19,30	—
н294	н295	29,80	—
н295	н292	19,31	—

1	2	3	4
н296	н297	25,00	—
н297	н298	12,01	—
н298	н299	25,01	—
н299	н296	12,00	—
н9	н10	5,85	—
н10	н11	5,59	—
н11	н12	5,85	—
н12	н9	5,60	—
н5	н6	5,20	—
н6	н7	5,55	—
н7	н8	5,21	—
н8	н5	5,55	—

**3. Общие сведения об уточняемом земельном участке
с кадастровым номером 15:01:0113011:1668**

№ п/п	Наименование характеристик земельного участка	Значение характеристики
1	2	3
1	Площадь земельного участка ± величина погрешности определения площади ($P \pm \Delta P$), м ²	129724±—
2	Площадь земельного участка по сведениям Единого государственного реестра недвижимости (Ркад), м ²	124732
3	Оценка расхождения Р и Ркад ($P - P_{кад}$), м ²	4992
4	Предельный минимальный и максимальный размер земельного участка ($P_{мин}$ и $P_{макс}$), м ²	—
5	Кадастровый номер или иной номер объекта недвижимости, расположенного на земельном участке	—
6	Иные сведения	—

**4. Сведения о земельных участках, смежных с уточняемым земельным участком
с кадастровым номером 15:01:0113011:1668**

Обозначение характерной точки или части границы	Кадастровые номера земельных участков, смежных с уточняемым земельным участком	Сведения о правообладателях смежных земельных участков
1	2	3
—	—	—

**1. Сведения о характерных точках границы уточняемого земельного участка
с кадастровым номером 15:01:0113011:1676**

Зона № —

Обозначение характерных точек границ	Существующие координаты, м		Уточнённые координаты, м		Средняя квадратическая погрешность положения характерной точки (M _t), м	Описание закрепления точки
	X	Y	X	Y		
1	2	3	4	5	6	7
н361	—	—	139605,29	336548,67	0,10	—
н362	—	—	139583,86	336594,91	0,10	—
н363	—	—	139563,56	336586,45	0,10	—
н364	—	—	139584,99	336539,08	0,10	—
н361	—	—	139605,29	336548,67	0,10	—

**2. Сведения о частях границы уточняемого земельного участка
с кадастровым номером 15:01:0113011:1676**

Обозначение части границы		Горизонтальное проложение (S), м	Описание прохождения части границ
от т.	до т.		
1	2	3	4
н361	н362	50,96	—
н362	н363	21,99	—
н363	н364	51,99	—
н364	н361	22,45	—

**3. Общие сведения об уточняемом земельном участке
с кадастровым номером 15:01:0113011:1676**

№ п/п	Наименование характеристик земельного участка	Значение характеристики
1	2	3
1	Площадь земельного участка ± величина погрешности определения площади (P ± ΔP), м ²	1144±—
2	Площадь земельного участка по сведениям Единого государственного реестра недвижимости (Pкад), м ²	1144
3	Оценка расхождения P и Pкад (P – Pкад), м ²	0
4	Предельный минимальный и максимальный размер земельного участка (Pмин и Pмакс), м ²	—
5	Кадастровый номер или иной номер объекта недвижимости, расположенного на земельном участке	—
6	Иные сведения	—

**4. Сведения о земельных участках, смежных с уточняемым земельным участком
с кадастровым номером 15:01:0113011:1676**

Обозначение характерной точки или части границы	Кадастровые номера земельных участков, смежных с уточняемым земельным участком	Сведения о правообладателях смежных земельных участков
1	2	3
—	—	—

**1. Сведения о характерных точках границы уточняемого земельного участка
с кадастровым номером 15:01:0113011:1695**

Зона № —

Обозначение характерных точек границ	Существующие координаты, м		Уточнённые координаты, м		Средняя квадратическая погрешность положения характерной точки (M _t), м	Описание закрепления точки
	X	Y	X	Y		
1	2	3	4	5	6	7
н90	139354,10	336690,92	139354,10	336690,92	0,10	—
н91	139358,33	336697,12	139358,33	336697,12	0,10	—
н92	139328,16	336767,05	139328,16	336767,05	0,10	—
н347	—	—	139283,78	336748,71	0,10	—
н348	—	—	139315,24	336667,20	0,10	—
н90	139354,10	336690,92	139354,10	336690,92	0,10	—

**2. Сведения о частях границы уточняемого земельного участка
с кадастровым номером 15:01:0113011:1695**

Обозначение части границы		Горизонтальное проложение (S), м	Описание прохождения части границ
от т.	до т.		
1	2	3	4

1	2	3	4
н90	н91	7,51	—
н91	н92	76,16	—
н92	н347	48,02	—
н347	н348	87,37	—
н348	н90	45,53	—

**3. Общие сведения об уточняемом земельном участке
с кадастровым номером 15:01:0113011:1695**

№ п/п	Наименование характеристик земельного участка	Значение характеристики
1	2	3
1	Площадь земельного участка ± величина погрешности определения площади ($P \pm \Delta P$), м ²	4125±—
2	Площадь земельного участка по сведениям Единого государственного реестра недвижимости ($P_{\text{кад}}$), м ²	8713
3	Оценка расхождения P и $P_{\text{кад}}$ ($P - P_{\text{кад}}$), м ²	-4588
4	Предельный минимальный и максимальный размер земельного участка ($P_{\text{мин}}$ и $P_{\text{макс}}$), м ²	—
5	Кадастровый номер или иной номер объекта недвижимости, расположенного на земельном участке	—
6	Иные сведения	—

**4. Сведения о земельных участках, смежных с уточняемым земельным участком
с кадастровым номером 15:01:0113011:1695**

Обозначение характерной точки или части границы	Кадастровые номера земельных участков, смежных с уточняемым земельным участком	Сведения о правообладателях смежных земельных участков
1	2	3
—	—	—

**1. Сведения о характерных точках границы уточняемого земельного участка
с кадастровым номером 15:01:0113011:1697**

Зона № —

Обозначение характерных точек границ	Существующие координаты, м		Уточнённые координаты, м		Средняя квадратическая погрешность положения характерной точки (M_t), м	Описание закрепления точки
	X	Y	X	Y		
1	2	3	4	5	6	7
н308	—	—	139272,46	336752,39	0,10	—
н307	—	—	139275,35	336753,39	0,10	—
н87	139268,95	336771,56	139268,95	336771,56	0,10	—
н306	—	—	139271,89	336803,10	0,10	—
н365	—	—	139157,10	336818,60	0,10	—
н366	—	—	139148,95	336789,45	0,10	—
46	139158,41	336787,07	139158,41	336787,07	0,10	—
39	139182,94	336772,41	139182,94	336772,41	0,10	—
н367	—	—	139184,27	336770,42	0,10	—
н311	—	—	139212,56	336747,50	0,10	—
н310	—	—	139212,87	336751,34	0,10	—
н309	—	—	139244,45	336746,58	0,10	—
н308	—	—	139272,46	336752,39	0,10	—

**2. Сведения о частях границы уточняемого земельного участка
с кадастровым номером 15:01:0113011:1697**

Обозначение части границы		Горизонтальное проложение (S), м	Описание прохождения части границ
от т.	до т.		
1	2	3	4
н308	н307	3,06	—
н307	н87	19,26	—
н87	н306	31,68	—
н306	н365	115,83	—
н365	н366	30,27	—
н366	46	9,75	—
46	39	28,58	—
39	н367	2,39	—
н367	н311	36,41	—
н311	н310	3,85	—
н310	н309	31,94	—
н309	н308	28,61	—

**3. Общие сведения об уточняемом земельном участке
с кадастровым номером 15:01:0113011:1697**

№ п/п	Наименование характеристик земельного участка	Значение характеристики
1	2	3
1	Площадь земельного участка ± величина погрешности определения площади ($P \pm \Delta P$), м ²	6061±—
2	Площадь земельного участка по сведениям Единого государственного реестра недвижимости ($P_{\text{кад}}$), м ²	8928
3	Оценка расхождения P и $P_{\text{кад}}$ ($P - P_{\text{кад}}$), м ²	-2867
4	Предельный минимальный и максимальный размер земельного участка ($P_{\text{мин}}$ и $P_{\text{макс}}$), м ²	—
5	Кадастровый номер или иной номер объекта недвижимости, расположенного на земельном участке	—
6	Иные сведения	—

**4. Сведения о земельных участках, смежных с уточняемым земельным участком
с кадастровым номером 15:01:0113011:1697**

Обозначение характерной точки или части границы	Кадастровые номера земельных участков, смежных с уточняемым земельным участком	Сведения о правообладателях смежных земельных участков
1	2	3
—	—	—

**1. Сведения о характерных точках границы уточняемого земельного участка
с кадастровым номером 15:01:0113011:1698**

Зона № —

Обозначение характерных точек границ	Существующие координаты, м		Уточнённые координаты, м		Средняя квадратическая погрешность положения характерной точки (M_t), м	Описание закрепления точки
	X	Y	X	Y		
1	2	3	4	5	6	7
н316	—	—	139163,87	336678,16	0,10	—
н315	—	—	139168,94	336700,07	0,10	—
н314	—	—	139171,39	336706,63	0,10	—
н313	—	—	139194,81	336697,88	0,10	—
н312	—	—	139207,40	336731,61	0,10	—

1	2	3	4	5	6	7
н311	—	—	139212,56	336747,50	0,10	—
н367	—	—	139184,27	336770,42	0,10	—
39	139182,94	336772,41	139182,94	336772,41	0,10	—
46	139158,41	336787,07	139158,41	336787,07	0,10	—
н366	—	—	139148,95	336789,45	0,10	—
н368	—	—	139148,30	336787,40	0,10	—
н369	—	—	139143,51	336788,48	0,10	—
н319	—	—	139120,20	336692,11	0,10	—
н318	—	—	139134,33	336689,48	0,10	—
н317	—	—	139133,11	336684,77	0,10	—
н316	—	—	139163,87	336678,16	0,10	—

**2. Сведения о частях границы уточняемого земельного участка
с кадастровым номером 15:01:0113011:1698**

Обозначение части границы		Горизонтальное проложение (S), м	Описание прохождения части границ
от т.	до т.		
1	2	3	4
н316	н315	22,49	—
н315	н314	7,00	—
н314	н313	25,00	—
н313	н312	36,00	—
н312	н311	16,71	—
н311	н367	36,41	—
н367	39	2,39	—
39	46	28,58	—
46	н366	9,75	—
н366	н368	2,15	—
н368	н369	4,91	—
н369	н319	99,15	—
н319	н318	14,37	—
н318	н317	4,87	—
н317	н316	31,46	—

**3. Общие сведения об уточняемом земельном участке
с кадастровым номером 15:01:0113011:1698**

№ п/п	Наименование характеристик земельного участка	Значение характеристики
1	2	3
1	Площадь земельного участка ± величина погрешности определения площади ($P \pm \Delta P$), м ²	6261±—
2	Площадь земельного участка по сведениям Единого государственного реестра недвижимости ($P_{\text{кад}}$), м ²	9008
3	Оценка расхождения P и $P_{\text{кад}}$ ($P - P_{\text{кад}}$), м ²	-2747
4	Предельный минимальный и максимальный размер земельного участка ($P_{\text{мин}}$ и $P_{\text{макс}}$), м ²	—
5	Кадастровый номер или иной номер объекта недвижимости, расположенного на земельном участке	—
6	Иные сведения	—

**4. Сведения о земельных участках, смежных с уточняемым земельным участком
с кадастровым номером 15:01:0113011:1698**

Обозначение характерной точки или части границы	Кадастровые номера земельных участков, смежных с уточняемым земельным участком	Сведения о правообладателях смежных земельных участков
1	2	3
—	—	—

2.8 Сведения об образуемых земельных участках

1. Сведения о характерных точках границ образуемых земельных участков				
Обозначение земельного участка :ЗУ1				
Зона № —				
Обозначение характерных точек границ	Координаты, м		Средняя квадратическая погрешность положения характерной точки (M _t), м	Описание закрепления точки
	X	Y		
1	2	3	4	5
н335	139513,09	336456,92	0,10	—
н58	139470,49	336549,82	0,10	—
н59	139461,27	336550,85	0,10	—
н60	139382,26	336515,10	0,10	—
н61	139390,29	336486,22	0,10	—
н62	139384,30	336476,00	0,10	—
н63	139397,36	336467,77	0,10	—
н64	139386,35	336450,94	0,10	—
н337	139431,98	336422,40	0,10	—
н336	139456,91	336433,01	0,10	—
н335	139513,09	336456,92	0,10	—
2. Сведения о частях границ образуемых земельных участков				
Обозначение земельного участка :ЗУ1				
Обозначение части границ		Горизонтальное проложение (S), м	Описание прохождения части границы	
от т.	до т.			
1	2	3	4	
н335	н58	102,20	—	
н58	н59	9,28	—	
н59	н60	86,72	—	
н60	н61	29,98	—	
н61	н62	11,85	—	
н62	н63	15,44	—	
н63	н64	20,11	—	
н64	н337	53,82	—	
н337	н336	27,09	—	
н336	н335	61,06	—	
3. Сведения об образовании земельных участков путем перераспределения				
Обозначение земельного участка :ЗУ1				
1	Источник образования		Сведения о частях земельных участков (территориях) включаемых в состав образуемого земельного участка	
	Кадастровый номер земельного участка (учетный номер кадастрового квартала)	Площадь (P), м ²	Обозначение	Площадь (P), м ²
2	3	4	5	
1.	—	—	—	—

4. Общие сведения об образуемых земельных участках

Обозначение земельного участка :ЗУ1		
№ п/п	Наименование характеристик земельного участка	Значение характеристики
1	2	3
1	Адрес земельного участка	—
2	Местоположение земельного участка в структурированном виде в соответствии с федеральной информационной адресной системой (при отсутствии адреса земельного участка)	Республика Северная Осетия-Алания, Моздокский р-н, г. Моздок, мкр Моздок-1
	Дополнительные сведения о местоположении земельного участка	—
3	Категория земель	-
4	Вид разрешенного использования	—
5	Площадь земельного участка ± величина погрешности определения площади ($P \pm \Delta P$), м ²	10798±—

5. Сведения о земельных участках, смежных с образуемым земельным участком с обозначением :ЗУ1

Обозначение характерной точки или части границ	Кадастровые номера земельных участков, смежных с образуемым земельным участком	Сведения о правообладателях смежных земельных участков
1	2	3
—	—	—

1. Сведения о характерных точках границ образуемых земельных участков

Обозначение земельного участка :ЗУ2				
Зона № —				
Обозначение характерных точек границ	Координаты, м		Средняя квадратическая погрешность положения характерной точки (M_t), м	Описание закрепления точки
	X	Y		
1	2	3	4	5
н251	139708,88	336563,90	0,10	—
н248	139735,66	336574,63	0,10	—
н355	139725,05	336598,80	0,10	—
н356	139756,98	336611,93	0,10	—
н357	139749,52	336632,23	0,10	—
н249	139716,27	336618,80	0,10	—
н250	139689,72	336608,22	0,10	—
н251	139708,88	336563,90	0,10	—

2. Сведения о частях границ образуемых земельных участков

Обозначение земельного участка :ЗУ2			
Обозначение части границ		Горизонтальное проложение (S), м	Описание прохождения части границы
от т.	до т.		
1	2	3	4
н251	н248	28,85	—
н248	н355	26,40	—
н355	н356	34,52	—
н356	н357	21,63	—
н357	н249	35,86	—
н249	н250	28,58	—
н250	н251	48,28	—

3. Сведения об образовании земельных участков путем перераспределения				
Обозначение земельного участка :ЗУ2				
1	Источник образования		Сведения о частях земельных участков (территориях) включаемых в состав образуемого земельного участка	
	Кадастровый номер земельного участка (учетный номер кадастрового квартала)	Площадь (Р), м ²	Обозначение	Площадь (Р), м ²
2.	2	3	4	5
2.	—	—	—	—

4. Общие сведения об образуемых земельных участках		
Обозначение земельного участка :ЗУ2		
№ п/п	Наименование характеристик земельного участка	Значение характеристики
1	2	3
1	Адрес земельного участка	—
2	Местоположение земельного участка в структурированном виде в соответствии с федеральной информационной адресной системой (при отсутствии адреса земельного участка)	Республика Северная Осетия-Алания, Моздокский р-н, г. Моздок, мкр Моздок-1
	Дополнительные сведения о местоположении земельного участка	—
3	Категория земель	Земли населенных пунктов
4	Вид разрешенного использования	—
5	Площадь земельного участка ± величина погрешности определения площади ($P \pm \Delta P$), м ²	2150±—

5. Сведения о земельных участках, смежных с образуемым земельным участком с обозначением :ЗУ2		
Обозначение характерной точки или части границ	Кадастровые номера земельных участков, смежных с образуемым земельным участком	Сведения о правообладателях смежных земельных участков
1	2	3
—	—	—

1. Сведения о характерных точках границ образуемых земельных участков				
Обозначение земельного участка :ЗУ3				
Зона № —				
Обозначение характерных точек границ	Координаты, м		Средняя квадратическая погрешность положения характерной точки (M_t), м	Описание закрепления точки
	X	Y		
1	2	3	4	5
н253	139455,64	336710,90	0,10	—
н300	139433,99	336760,67	0,10	—
н301	139424,66	336783,90	0,10	—
н351	139422,55	336789,12	0,10	—
н174	139398,23	336777,48	0,10	—
н370	139391,82	336774,66	0,10	—
н358	139425,75	336697,92	0,10	—
н253	139455,64	336710,90	0,10	—

2. Сведения о частях границ образуемых земельных участков			
Обозначение земельного участка :ЗУ3			
Обозначение части границ		Горизонтальное проложение (S), м	Описание прохождения части границы
от т.	до т.		
1	2	3	4
н253	н300	54,27	—
н300	н301	25,03	—

1	2	3	4
н301	н351	5,63	—
н351	н174	26,96	—
н174	н370	7,00	—
н370	н358	83,91	—
н358	н253	32,59	—

3. Сведения об образовании земельных участков путем перераспределения

Обозначение земельного участка :ЗУ3

1	Источник образования		Сведения о частях земельных участков (территориях) включаемых в состав образуемого земельного участка	
	Кадастровый номер земельного участка (учетный номер кадастрового квартала)	Площадь (P), м ²	Обозначение	Площадь (P), м ²
1	2	3	4	5
3.	—	—	—	—

4. Общие сведения об образуемых земельных участках

Обозначение земельного участка :ЗУ3

№ п/п	Наименование характеристик земельного участка	Значение характеристики
1	2	3
1	Адрес земельного участка	—
2	Местоположение земельного участка в структурированном виде в соответствии с федеральной информационной адресной системой (при отсутствии адреса земельного участка)	Республика Северная Осетия-Алания, Моздокский р-н, г. Моздок, мкр Моздок-1
	Дополнительные сведения о местоположении земельного участка	—
3	Категория земель	Земли населенных пунктов
4	Вид разрешенного использования	—
5	Площадь земельного участка ± величина погрешности определения площади (P ± ΔP), м ²	2782±—

5. Сведения о земельных участках, смежных с образуемым земельным участком с обозначением :ЗУ3

Обозначение характерной точки или части границ	Кадастровые номера земельных участков, смежных с образуемым земельным участком	Сведения о правообладателях смежных земельных участков
1	2	3
—	—	—

1. Сведения о характерных точках границ образуемых земельных участков

Обозначение земельного участка :ЗУ4

Зона № —

Обозначение характерных точек границ	Координаты, м		Средняя квадратическая погрешность положения характерной точки (M _t), м	Описание закрепления точки
	X	Y		
1	2	3	4	5
н256	139713,28	336624,19	0,10	—
н344	139754,27	336640,02	0,10	—
н80	139752,81	336643,56	0,10	—
н79	139734,44	336687,29	0,10	—
н343	139734,19	336687,94	0,10	—
н371	139692,92	336670,97	0,10	—
н257	139693,51	336669,52	0,10	—
н256	139713,28	336624,19	0,10	—

2. Сведения о частях границ образуемых земельных участков

Обозначение земельного участка :ЗУ4				
Обозначение части границ		Горизонтальное проложение (S), м	Описание прохождения части границы	
от т.	до т.			
1	2	3	4	
н256	н344	43,94	—	
н344	н80	3,83	—	
н80	н79	47,43	—	
н79	н343	0,70	—	
н343	н371	44,62	—	
н371	н257	1,57	—	
н257	н256	49,45	—	

3. Сведения об образовании земельных участков путем перераспределения

Обозначение земельного участка :ЗУ4				
1	Источник образования		Сведения о частях земельных участков (территориях) включаемых в состав образуемого земельного участка	
	Кадастровый номер земельного участка (учетный номер кадастрового квартала)	Площадь (P), м ²	Обозначение	Площадь (P), м ²
1	2	3	4	5
1.	—	—	—	—

4. Общие сведения об образуемых земельных участках

Обозначение земельного участка :ЗУ4		
№ п/п	Наименование характеристик земельного участка	Значение характеристики
1	2	3
1	Адрес земельного участка	—
2	Местоположение земельного участка в структурированном виде в соответствии с федеральной информационной адресной системой (при отсутствии адреса земельного участка)	Республика Северная Осетия-Алания, Моздокский р-н, г. Моздок, мкр Моздок-1
	Дополнительные сведения о местоположении земельного участка	—
3	Категория земель	Земли населенных пунктов
4	Вид разрешенного использования	—
5	Площадь земельного участка ± величина погрешности определения площади (P ± ΔP), м ²	2280±—

5. Сведения о земельных участках, смежных с образуемым земельным участком с обозначением :ЗУ4

Обозначение характерной точки или части границ	Кадастровые номера земельных участков, смежных с образуемым земельным участком	Сведения о правообладателях смежных земельных участков
1	2	3
—	—	—

1. Сведения о характерных точках границ образуемых земельных участков

Обозначение земельного участка :ЗУ5				
Зона № —				
Обозначение характерных точек границ	Координаты, м		Средняя квадратическая погрешность положения характерной точки (M _t), м	Описание закрепления точки
	X	Y		
1	2	3	4	5
н75	139696,84	336752,67	0,10	—
н74	139677,34	336794,50	0,10	—
н261	139642,80	336780,33	0,10	—

1	2	3	4	5
н360	139661,51	336739,56	0,10	—
н11	139666,18	336741,55	0,10	—
н10	139671,33	336743,73	0,10	—
н372	139677,92	336746,47	0,10	—
н76	139678,65	336744,78	0,10	—
н75	139696,84	336752,67	0,10	—

2. Сведения о частях границ образуемых земельных участков

Обозначение земельного участка :ЗУ5

Обозначение части границ		Горизонтальное проложение (S), м	Описание прохождения части границы
от т.	до т.		
1	2	3	4
н75	н74	46,15	—
н74	н261	37,33	—
н261	н360	44,86	—
н360	н11	5,08	—
н11	н10	5,59	—
н10	н372	7,14	—
н372	н76	1,84	—
н76	н75	19,83	—

3. Сведения об образовании земельных участков путем перераспределения

Обозначение земельного участка :ЗУ5

Источник образования		Сведения о частях земельных участков (территориях) включаемых в состав образуемого земельного участка		
Кадастровый номер земельного участка (учетный номер кадастрового квартала)	Площадь (P), м ²	Обозначение	Площадь (P), м ²	
1	2	3	4	5
2.	—	—	—	—

4. Общие сведения об образуемых земельных участках

Обозначение земельного участка :ЗУ5

№ п/п	Наименование характеристик земельного участка	Значение характеристики
1	2	3
1	Адрес земельного участка	—
2	Местоположение земельного участка в структурированном виде в соответствии с федеральной информационной адресной системой (при отсутствии адреса земельного участка)	Республика Северная Осетия-Алания, Моздокский р-н, г. Моздок, мкр Моздок-1
	Дополнительные сведения о местоположении земельного участка	—
3	Категория земель	Земли населенных пунктов
4	Вид разрешенного использования	—
5	Площадь земельного участка ± величина погрешности определения площади (P ± ΔP), м ²	1707±—

5. Сведения о земельных участках, смежных с образуемым земельным участком с обозначением :ЗУ5

Обозначение характерной точки или части границ	Кадастровые номера земельных участков, смежных с образуемым земельным участком	Сведения о правообладателях смежных земельных участков
1	2	3
—	—	—

1. Сведения о характерных точках границ образуемых земельных участков				
Обозначение земельного участка :ЗУ6				
Зона № —				
Обозначение характерных точек границ	Координаты, м		Средняя квадратическая погрешность положения характерной точки (M _t), м	Описание закрепления точки
	X	Y		
1	2	3	4	5
н5	139575,88	336664,13	0,10	—
н373	139611,90	336680,46	0,10	—
н291	139601,11	336706,38	0,10	—
н374	139598,71	336711,69	0,10	—
н375	139562,02	336695,58	0,10	—
н5	139575,88	336664,13	0,10	—
2. Сведения о частях границ образуемых земельных участков				
Обозначение земельного участка :ЗУ6				
Обозначение части границ		Горизонтальное проложение (S), м	Описание прохождения части границы	
от т.	до т.			
1	2	3	4	
н5	н373	39,55	—	
н373	н291	28,08	—	
н291	н374	5,83	—	
н374	н375	40,07	—	
н375	н5	34,37	—	
3. Сведения об образовании земельных участков путем перераспределения				
Обозначение земельного участка :ЗУ6				
1	Источник образования		Сведения о частях земельных участков (территориях) включаемых в состав образуемого земельного участка	
	Кадастровый номер земельного участка (учетный номер кадастрового квартала)	Площадь (P), м ²	Обозначение	Площадь (P), м ²
2	3	4	5	
3.	—	—	—	
4. Общие сведения об образуемых земельных участках				
Обозначение земельного участка :ЗУ6				
№ п/п	Наименование характеристик земельного участка	Значение характеристики		
1	2	3		
1	Адрес земельного участка	—		
2	Местоположение земельного участка в структурированном виде в соответствии с федеральной информационной адресной системой (при отсутствии адреса земельного участка)	Республика Северная Осетия-Алания, Моздокский р-н, г. Моздок, мкр Моздок-1		
	Дополнительные сведения о местоположении земельного участка	—		
3	Категория земель	Земли населенных пунктов		
4	Вид разрешенного использования	—		
5	Площадь земельного участка ± величина погрешности определения площади (P ± ΔP), м ²	1361±—		
5. Сведения о земельных участках, смежных с образуемым земельным участком с обозначением :ЗУ6				
Обозначение характерной точки или части границ	Кадастровые номера земельных участков, смежных с образуемым земельным участком	Сведения о правообладателях смежных земельных участков		
1	2	3		

1	2	3
—	—	—

1. Сведения о характерных точках границ образуемых земельных участков

Обозначение земельного участка :ЗУ7

Зона № —

Обозначение характерных точек границ	Координаты, м		Средняя квадратическая погрешность положения характерной точки (M_t), м	Описание закрепления точки
	X	Y		
1	2	3	4	5
н375	139562,02	336695,58	0,10	—
н374	139598,71	336711,69	0,10	—
н290	139588,76	336733,71	0,10	—
н350	139582,87	336746,62	0,10	—
н165	139561,90	336736,94	0,10	—
н376	139546,77	336730,09	0,10	—
н375	139562,02	336695,58	0,10	—

2. Сведения о частях границ образуемых земельных участков

Обозначение земельного участка :ЗУ7

Обозначение части границ		Горизонтальное проложение (S), м	Описание прохождения части границы
от т.	до т.		
1	2	3	4
н375	н374	40,07	—
н374	н290	24,16	—
н290	н350	14,19	—
н350	н165	23,10	—
н165	н376	16,61	—
н376	н375	37,73	—

3. Сведения об образовании земельных участков путем перераспределения

Обозначение земельного участка :ЗУ7

	Источник образования		Сведения о частях земельных участков (территориях) включаемых в состав образуемого земельного участка	
	Кадастровый номер земельного участка (учетный номер кадастрового квартала)	Площадь (P), м ²	Обозначение	Площадь (P), м ²
1	2	3	4	5
4.	—	—	—	—

4. Общие сведения об образуемых земельных участках

Обозначение земельного участка :ЗУ7

№ п/п	Наименование характеристик земельного участка	Значение характеристики
1	2	3
1	Адрес земельного участка	—
2	Местоположение земельного участка в структурированном виде в соответствии с федеральной информационной адресной системой (при отсутствии адреса земельного участка)	Республика Северная Осетия-Алания, Моздокский р-н, г. Моздок, мкр Моздок-1
	Дополнительные сведения о местоположении земельного участка	—
3	Категория земель	Земли населенных пунктов
4	Вид разрешенного использования	—
5	Площадь земельного участка ± величина погрешности определения площади ($P \pm \Delta P$), м ²	1517±—

5. Сведения о земельных участках, смежных с образуемым земельным участком с обозначением :ЗУ7

Обозначение характерной точки или части границ	Кадастровые номера земельных участков, смежных с образуемым земельным участком	Сведения о правообладателях смежных земельных участков
1	2	3
—	—	—

1. Сведения о характерных точках границ образуемых земельных участков

Обозначение земельного участка :ЗУ8

Зона № —

Обозначение характерных точек границ	Координаты, м		Средняя квадратическая погрешность положения характерной точки (M _t), м	Описание закрепления точки
	X	Y		
1	2	3	4	5
н354	139671,34	336807,06	0,10	—
н353	139667,74	336815,06	0,10	—
н377	139648,24	336805,97	0,10	—
н378	139643,21	336815,75	0,10	—
н379	139637,98	336813,19	0,10	—
н380	139647,10	336795,43	0,10	—
н354	139671,34	336807,06	0,10	—

2. Сведения о частях границ образуемых земельных участков

Обозначение земельного участка :ЗУ8

Обозначение части границ		Горизонтальное проложение (S), м	Описание прохождения части границы
от т.	до т.		
1	2	3	4
н354	н353	8,77	—
н353	н377	21,51	—
н377	н378	11,00	—
н378	н379	5,82	—
н379	н380	19,96	—
н380	н354	26,89	—

3. Сведения об образовании земельных участков путем перераспределения

Обозначение земельного участка :ЗУ8

	Источник образования		Сведения о частях земельных участков (территориях) включаемых в состав образуемого земельного участка	
	Кадастровый номер земельного участка (учетный номер кадастрового квартала)	Площадь (P), м ²	Обозначение	Площадь (P), м ²
1	2	3	4	5
1.	—	—	—	—

4. Общие сведения об образуемых земельных участках

Обозначение земельного участка :ЗУ8

№ п/п	Наименование характеристик земельного участка	Значение характеристики
1	2	3
1	Адрес земельного участка	—
2	Местоположение земельного участка в структурированном виде в соответствии с федеральной информационной адресной системой (при отсутствии адреса земельного участка)	Республика Северная Осетия-Алания, Моздокский р-н, г. Моздок, мкр Моздок-1
	Дополнительные сведения о местоположении земельного участка	—

1	2	3
3	Категория земель	Земли населенных пунктов
4	Вид разрешенного использования	—
5	Площадь земельного участка ± величина погрешности определения площади (Р ± ΔР), м ²	306±—
6	Предельный минимальный и максимальный размер земельного участка (Р _{мин}) и (Р _{макс}), м ²	—
7	Кадастровые или иные номера объектов недвижимости, расположенных на земельном участке	—
8	Условный номер земельного участка	—
	Учетный номер проекта межевания территории	—
	Реестровый номер границ	—
9	Иные сведения	—

5. Сведения о земельных участках, смежных с образуемым земельным участком с обозначением :ЗУ8

Обозначение характерной точки или части границ	Кадастровые номера земельных участков, смежных с образуемым земельным участком	Сведения о правообладателях смежных земельных участков
1	2	3
—	—	—

1. Сведения о характерных точках границ образуемых земельных участков

Обозначение земельного участка :ЗУ9

Зона № —

Обозначение характерных точек границ	Координаты, м		Средняя квадратическая погрешность положения характерной точки (M _t), м	Описание закрепления точки
	X	Y		
1	2	3	4	5
н381	139655,04	336835,19	0,10	—
н382	139651,47	336843,48	0,10	—
н383	139646,44	336841,39	0,10	—
н384	139642,35	336850,51	0,10	—
н385	139635,99	336847,85	0,10	—
н386	139643,93	336830,33	0,10	—
н381	139655,04	336835,19	0,10	—

2. Сведения о частях границ образуемых земельных участков

Обозначение земельного участка :ЗУ9

Обозначение части границ		Горизонтальное проложение (S), м	Описание прохождения части границы
от т.	до т.		
1	2	3	4
н381	н382	9,03	—
н382	н383	5,45	—
н383	н384	10,00	—
н384	н385	6,89	—
н385	н386	19,24	—
н386	н381	12,13	—

3. Сведения об образовании земельных участков путем перераспределения

Обозначение земельного участка :ЗУ9

	Источник образования		Сведения о частях земельных участков (территориях) включаемых в состав образуемого земельного участка	
	Кадастровый номер земельного участка (учетный номер кадастрового квартала)	Площадь (P), м ²	Обозначение	Площадь (P), м ²
1	2	3	4	5
2.	—	—	—	—

4. Общие сведения об образуемых земельных участках

Обозначение земельного участка :ЗУ9		
№ п/п	Наименование характеристик земельного участка	Значение характеристики
1	2	3
1	Адрес земельного участка	—
2	Местоположение земельного участка в структурированном виде в соответствии с федеральной информационной адресной системой (при отсутствии адреса земельного участка)	Республика Северная Осетия-Алания, Моздокский р-н, г. Моздок, мкр Моздок-1
	Дополнительные сведения о местоположении земельного участка	—
3	Категория земель	Земли населенных пунктов
4	Вид разрешенного использования	—
5	Площадь земельного участка ± величина погрешности определения площади ($P \pm \Delta P$), м ²	180±—

5. Сведения о земельных участках, смежных с образуемым земельным участком с обозначением :ЗУ9

Обозначение характерной точки или части границ	Кадастровые номера земельных участков, смежных с образуемым земельным участком	Сведения о правообладателях смежных земельных участков
1	2	3
—	—	—

1. Сведения о характерных точках границ образуемых земельных участков

Обозначение земельного участка :ЗУ10				
Зона № —				
Обозначение характерных точек границ	Координаты, м		Средняя квадратическая погрешность положения характерной точки (M_t), м	Описание закрепления точки
	X	Y		
1	2	3	4	5
н387	139628,58	336825,82	0,10	—
н388	139622,56	336840,05	0,10	—
н20	139611,97	336835,71	0,10	—
н19	139617,87	336821,46	0,10	—
н387	139628,58	336825,82	0,10	—

2. Сведения о частях границ образуемых земельных участков

Обозначение земельного участка :ЗУ10			
Обозначение части границ		Горизонтальное проложение (S), м	Описание прохождения части границы
от т.	до т.		
1	2	3	4
н387	н388	15,45	—
н388	н20	11,44	—
н20	н19	15,42	—
н19	н387	11,56	—

3. Сведения об образовании земельных участков путем перераспределения

Обозначение земельного участка :ЗУ10				
1	Источник образования		Сведения о частях земельных участков (территориях) включаемых в состав образуемого земельного участка	
	Кадастровый номер земельного участка (учетный номер кадастрового квартала)	Площадь (P), м ²	Обозначение	Площадь (P), м ²
1	2	3	4	5
3.	—	—	—	—

4. Общие сведения об образуемых земельных участках

Обозначение земельного участка :ЗУ10		
№ п/п	Наименование характеристик земельного участка	Значение характеристики
1	2	3
1	Адрес земельного участка	—
2	Местоположение земельного участка в структурированном виде в соответствии с федеральной информационной адресной системой (при отсутствии адреса земельного участка)	Республика Северная Осетия-Алания, Моздокский р-н, г. Моздок, мкр Моздок-1
	Дополнительные сведения о местоположении земельного участка	—
3	Категория земель	Земли населенных пунктов
4	Вид разрешенного использования	—
5	Площадь земельного участка ± величина погрешности определения площади ($P \pm \Delta P$), м ²	178±—

5. Сведения о земельных участках, смежных с образуемым земельным участком с обозначением :ЗУ10

Обозначение характерной точки или части границ	Кадастровые номера земельных участков, смежных с образуемым земельным участком	Сведения о правообладателях смежных земельных участков
1	2	3
—	—	—

1. Сведения о характерных точках границ образуемых земельных участков

Обозначение земельного участка :ЗУ11				
Зона № —				
Обозначение характерных точек границ	Координаты, м		Средняя квадратическая погрешность положения характерной точки (M_t), м	Описание закрепления точки
	X	Y		
1	2	3	4	5
н389	139561,32	336848,60	0,10	—
н390	139558,94	336855,62	0,10	—
н391	139551,00	336873,47	0,10	—
н392	139547,70	336875,99	0,10	—
н393	139546,77	336877,97	0,10	—
н394	139547,04	336882,34	0,10	—
н395	139544,79	336889,09	0,10	—
н305	139540,84	336891,20	0,10	—
н396	139512,51	336879,56	0,10	—
н397	139509,20	336877,44	0,10	—
н398	139508,41	336873,74	0,10	—
н399	139511,05	336864,08	0,10	—
н400	139509,82	336855,30	0,10	—
н401	139509,43	336852,52	0,10	—
н402	139509,20	336850,85	0,10	—
н403	139508,14	336847,55	0,10	—
н404	139514,96	336830,75	0,10	—
н205	139516,04	336831,16	0,10	—
н204	139538,06	336839,65	0,10	—
н389	139561,32	336848,60	0,10	—

2. Сведения о частях границ образуемых земельных участков

Обозначение земельного участка :ЗУ11			
Обозначение части границ		Горизонтальное проложение (S), м	Описание прохождения части границы
от т.	до т.		
1	2	3	4

1	2	3	4
н389	н390	7,41	—
н390	н391	19,54	—
н391	н392	4,15	—
н392	н393	2,19	—
н393	н394	4,38	—
н394	н395	7,12	—
н395	н305	4,48	—
н305	н396	30,63	—
н396	н397	3,93	—
н397	н398	3,78	—
н398	н399	10,01	—
н399	н400	8,87	—
н400	н401	2,81	—
н401	н402	1,69	—
н402	н403	3,47	—
н403	н404	18,13	—
н404	н205	1,16	—
н205	н204	23,60	—
н204	н389	24,92	—

3. Сведения об образовании земельных участков путем перераспределения

Обозначение земельного участка :ЗУ11

	Источник образования		Сведения о частях земельных участков (территориях) включаемых в состав образуемого земельного участка	
	Кадастровый номер земельного участка (учетный номер кадастрового квартала)	Площадь (Р), м ²	Обозначение	Площадь (Р), м ²
1	2	3	4	5
1.	—	—	—	—

4. Общие сведения об образуемых земельных участках

Обозначение земельного участка :ЗУ11

№ п/п	Наименование характеристик земельного участка	Значение характеристики
1	2	3
1	Адрес земельного участка	—
2	Местоположение земельного участка в структурированном виде в соответствии с федеральной информационной адресной системой (при отсутствии адреса земельного участка)	Республика Северная Осетия-Алания, Моздокский р-н, г. Моздок, мкр Моздок-1
	Дополнительные сведения о местоположении земельного участка	—
3	Категория земель	Земли населенных пунктов
4	Вид разрешенного использования	—
5	Площадь земельного участка ± величина погрешности определения площади (Р ± ΔР), м ²	2091±—
6	Предельный минимальный и максимальный размер земельного участка (Р _{мин}) и (Р _{макс}), м ²	—
7	Кадастровые или иные номера объектов недвижимости, расположенных на земельном участке	—
8	Условный номер земельного участка	—
	Учетный номер проекта межевания территории	—
	Реестровый номер границ	—
9	Иные сведения	—

5. Сведения о земельных участках, смежных с образуемым земельным участком с обозначением :ЗУ11

Обозначение характерной точки или части границ	Кадастровые номера земельных участков, смежных с образуемым земельным участком	Сведения о правообладателях смежных земельных участков
1	2	3
—	—	—

1. Сведения о характерных точках границ образуемых земельных участков

Обозначение земельного участка :ЗУ12

Зона № —

Обозначение характерных точек границ	Координаты, м		Средняя квадратическая погрешность положения характерной точки (M _t), м	Описание закрепления точки
	X	Y		
1	2	3	4	5
н187	139499,14	336416,68	0,10	—
н190	139488,49	336440,12	0,10	—
н191	139458,65	336429,20	0,10	—
н192	139462,65	336418,28	0,10	—
н193	139454,13	336413,75	0,10	—
н194	139471,44	336403,90	0,10	—
н187	139499,14	336416,68	0,10	—

2. Сведения о частях границ образуемых земельных участков

Обозначение земельного участка :ЗУ12

Обозначение части границ		Горизонтальное проложение (S), м	Описание прохождения части границы
от т.	до т.		
1	2	3	4
н187	н190	25,75	—
н190	н191	31,78	—
н191	н192	11,63	—
н192	н193	9,65	—
н193	н194	19,92	—
н194	н187	30,51	—

3. Сведения об образовании земельных участков путем перераспределения

Обозначение земельного участка :ЗУ12

	Источник образования		Сведения о частях земельных участков (территориях) включаемых в состав образуемого земельного участка	
	Кадастровый номер земельного участка (учетный номер кадастрового квартала)	Площадь (P), м ²	Обозначение	Площадь (P), м ²
1	2	3	4	5
2.	—	—	—	—

4. Общие сведения об образуемых земельных участках

Обозначение земельного участка :ЗУ12

№ п/п	Наименование характеристик земельного участка	Значение характеристики
1	2	3
1	Адрес земельного участка	—
2	Местоположение земельного участка в структурированном виде в соответствии с федеральной информационной адресной системой (при отсутствии адреса земельного участка)	Республика Северная Осетия-Алания, Моздокский р-н, г. Моздок, мкр Моздок-1
	Дополнительные сведения о местоположении земельного участка	—
3	Категория земель	Земли населенных пунктов

1	2	3
4	Вид разрешенного использования	—
5	Площадь земельного участка ± величина погрешности определения площади ($P \pm \Delta P$), м ²	940±—

5. Сведения о земельных участках, смежных с образуемым земельным участком с обозначением :ЗУ12

Обозначение характерной точки или части границ	Кадастровые номера земельных участков, смежных с образуемым земельным участком	Сведения о правообладателях смежных земельных участков
1	2	3
—	—	—

1. Сведения о характерных точках границ образуемых земельных участков

Обозначение земельного участка :ЗУ13

Зона № —

Обозначение характерных точек границ	Координаты, м		Средняя квадратическая погрешность положения характерной точки (M_t), м	Описание закрепления точки
	X	Y		
1	2	3	4	5
н405	139662,91	336640,35	0,10	—
н406	139651,78	336665,88	0,10	—
н407	139645,89	336663,27	0,10	—
н175	139657,64	336638,19	0,10	—
н405	139662,91	336640,35	0,10	—

2. Сведения о частях границ образуемых земельных участков

Обозначение земельного участка :ЗУ13

Обозначение части границ		Горизонтальное проложение (S), м	Описание прохождения части границы
от т.	до т.		
1	2	3	4
н405	н406	27,85	—
н406	н407	6,44	—
н407	н175	27,70	—
н175	н405	5,70	—

3. Сведения об образовании земельных участков путем перераспределения

Обозначение земельного участка :ЗУ13

1	Источник образования		Сведения о частях земельных участков (территориях) включаемых в состав образуемого земельного участка	
	Кадастровый номер земельного участка (учетный номер кадастрового квартала)	Площадь (P), м²	Обозначение	Площадь (P), м²
2	3	4	5	
3.	—	—	—	—

4. Общие сведения об образуемых земельных участках

Обозначение земельного участка :ЗУ13

№ п/п	Наименование характеристик земельного участка	Значение характеристики
1	2	3
1	Адрес земельного участка	—
2	Местоположение земельного участка в структурированном виде в соответствии с федеральной информационной адресной системой (при отсутствии адреса земельного участка)	Республика Северная Осетия-Алания, Моздокский р-н, г. Моздок, мкр Моздок-1
	Дополнительные сведения о местоположении земельного участка	—
3	Категория земель	Земли населенных пунктов

1	2	3
4	Вид разрешенного использования	—
5	Площадь земельного участка ± величина погрешности определения площади ($P \pm \Delta P$), м ²	168±—

5. Сведения о земельных участках, смежных с образуемым земельным участком с обозначением :ЗУ13

Обозначение характерной точки или части границ	Кадастровые номера земельных участков, смежных с образуемым земельным участком	Сведения о правообладателях смежных земельных участков
1	2	3
—	—	—

1. Сведения о характерных точках границ образуемых земельных участков

Обозначение земельного участка :ЗУ14

Зона № —

Обозначение характерных точек границ	Координаты, м		Средняя квадратическая погрешность положения характерной точки (M_t), м	Описание закрепления точки
	X	Y		
1	2	3	4	5
:ЗУ14(1)				
н408	139707,28	336557,42	0,10	—
н83	139711,88	336559,11	0,10	—
н82	139758,20	336579,07	0,10	—
н81	139776,07	336587,21	0,10	—
н346	139774,27	336591,57	0,10	—
н248	139735,66	336574,63	0,10	—
н251	139708,88	336563,90	0,10	—
н409	139705,12	336562,39	0,10	—
н408	139707,28	336557,42	0,10	—
:ЗУ14(2)				
н410	139685,75	336606,74	0,10	—
н250	139689,72	336608,22	0,10	—
н249	139716,27	336618,80	0,10	—
н357	139749,52	336632,23	0,10	—
н345	139756,29	336635,13	0,10	—
н344	139754,27	336640,02	0,10	—
н256	139713,28	336624,19	0,10	—
н259	139688,12	336613,61	0,10	—
н411	139683,58	336611,70	0,10	—
н410	139685,75	336606,74	0,10	—
:ЗУ14(3)				
н371	139692,92	336670,97	0,10	—
н343	139734,19	336687,94	0,10	—
н342	139732,91	336691,27	0,10	—
н412	139661,68	336661,92	0,10	—
н413	139663,06	336658,74	0,10	—
н371	139692,92	336670,97	0,10	—
:ЗУ14(4)				
н414	139636,75	336718,07	0,10	—
н341	139682,10	336737,69	0,10	—
н340	139680,63	336740,71	0,10	—
н415	139664,22	336733,72	0,10	—
н416	139635,32	336721,26	0,10	—
н414	139636,75	336718,07	0,10	—
:ЗУ14(5)				
н417	139614,44	336767,83	0,10	—
н262	139618,84	336769,74	0,10	—
н261	139642,80	336780,33	0,10	—

1	2	3	4	5
н74	139677,34	336794,50	0,10	—
н73	139709,88	336808,48	0,10	—
н302	139724,07	336814,64	0,10	—
н303	139722,63	336817,90	0,10	—
н209	139708,88	336812,27	0,10	—
н212	139675,26	336798,35	0,10	—
н418	139612,88	336771,32	0,10	—
н417	139614,44	336767,83	0,10	—
:3У14(6)				
н419	139616,51	336536,06	0,10	—
н115	139625,21	336539,22	0,10	—
н114	139690,91	336564,03	0,10	—
н420	139695,42	336565,87	0,10	—
н421	139693,33	336570,57	0,10	—
н119	139689,22	336569,11	0,10	—
н124	139658,77	336556,42	0,10	—
н422	139614,84	336539,64	0,10	—
н419	139616,51	336536,06	0,10	—
:3У14(7)				
н423	139504,20	336777,21	0,10	—
н424	139545,46	336795,02	0,10	—
н425	139585,91	336813,22	0,10	—
н426	139584,45	336816,47	0,10	—
н427	139544,03	336798,22	0,10	—
н428	139504,37	336781,13	0,10	—
н429	139501,90	336780,00	0,10	—
н423	139504,20	336777,21	0,10	—
:3У14(8)				
н215	139453,49	336752,11	0,10	—
н214	139476,05	336761,13	0,10	—
н234	139479,28	336762,15	0,10	—
н233	139503,10	336772,32	0,10	—
н228	139498,61	336777,20	0,10	—
н231	139476,05	336766,77	0,10	—
н244	139472,95	336766,49	0,10	—
н247	139451,80	336755,49	0,10	—
н215	139453,49	336752,11	0,10	—
:3У14(9)				
н352	139422,15	336814,61	0,10	—
н246	139426,14	336816,11	0,10	—
н245	139446,16	336823,73	0,10	—
н230	139449,26	336824,85	0,10	—
н229	139473,80	336835,85	0,10	—
н430	139476,56	336837,23	0,10	—
н401	139509,43	336852,52	0,10	—
н400	139509,82	336855,30	0,10	—
н264	139509,22	336856,70	0,10	—
н267	139456,42	336832,60	0,10	—
н169	139444,75	336827,67	0,10	—
н168	139420,79	336817,81	0,10	—
н352	139422,15	336814,61	0,10	—
:3У14(10)				
н100	139396,68	336617,61	0,10	—
н99	139363,97	336692,61	0,10	—
н98	139407,11	336710,94	0,10	—
н431	139404,71	336715,91	0,10	—
н181	139401,47	336714,60	0,10	—
н186	139376,09	336703,89	0,10	—
н91	139358,33	336697,12	0,10	—

1	2	3	4	5
н90	139354,10	336690,92	0,10	—
н348	139315,24	336667,20	0,10	—
н347	139283,78	336748,71	0,10	—
н432	139279,78	336747,86	0,10	—
н89	139310,96	336664,13	0,10	—
н127	139316,60	336663,57	0,10	—
н126	139357,77	336689,23	0,10	—
н125	139385,96	336621,27	0,10	—
н100	139396,68	336617,61	0,10	—
:ЗУ14(11)				
н433	139249,27	336652,69	0,10	—
н434	139244,27	336661,95	0,10	—
н316	139163,87	336678,16	0,10	—
н317	139133,11	336684,77	0,10	—
н318	139134,33	336689,48	0,10	—
н319	139120,20	336692,11	0,10	—
н320	139117,92	336685,24	0,10	—
н86	139131,06	336676,54	0,10	—
н435	139182,62	336665,18	0,10	—
н433	139249,27	336652,69	0,10	—

2. Сведения о частях границ образуемых земельных участков

Обозначение земельного участка :ЗУ14

Обозначение части границ		Горизонтальное проложение (S), м	Описание прохождения части границы
от т.	до т.		
1	2	3	4
:ЗУ14(1)			
н408	н83	4,90	—
н83	н82	50,44	—
н82	н81	19,64	—
н81	н346	4,72	—
н346	н248	42,16	—
н248	н251	28,85	—
н251	н409	4,05	—
н409	н408	5,42	—
:ЗУ14(2)			
н410	н250	4,24	—
н250	н249	28,58	—
н249	н357	35,86	—
н357	н345	7,36	—
н345	н344	5,29	—
н344	н256	43,94	—
н256	н259	27,29	—
н259	н411	4,93	—
н411	н410	5,41	—
:ЗУ14(3)			
н371	н343	44,62	—
н343	н342	3,57	—
н342	н412	77,04	—
н412	н413	3,47	—
н413	н371	32,27	—
:ЗУ14(4)			
н414	н341	49,41	—
н341	н340	3,36	—
н340	н415	17,84	—
н415	н416	31,47	—
н416	н414	3,50	—
:ЗУ14(5)			
н417	н262	4,80	—

1	2	3	4
н262	н261	26,20	—
н261	н74	37,33	—
н74	н73	35,42	—
н73	н302	15,47	—
н302	н303	3,56	—
н303	н209	14,86	—
н209	н212	36,39	—
н212	н418	67,98	—
н418	н417	3,82	—
:3У14(6)			
н419	н115	9,26	—
н115	н114	70,23	—
н114	н420	4,87	—
н420	н421	5,14	—
н421	н119	4,36	—
н119	н124	32,99	—
н124	н422	47,03	—
н422	н419	3,95	—
:3У14(7)			
н423	н424	44,94	—
н424	н425	44,36	—
н425	н426	3,56	—
н426	н427	44,35	—
н427	н428	43,19	—
н428	н429	2,72	—
н429	н423	3,62	—
:3У14(8)			
н215	н214	24,30	—
н214	н234	3,39	—
н234	н233	25,90	—
н233	н228	6,63	—
н228	н231	24,85	—
н231	н244	3,11	—
н244	н247	23,84	—
н247	н215	3,78	—
:3У14(9)			
н352	н246	4,26	—
н246	н245	21,42	—
н245	н230	3,30	—
н230	н229	26,89	—
н229	н430	3,09	—
н430	н401	36,25	—
н401	н400	2,81	—
н400	н264	1,52	—
н264	н267	58,04	—
н267	н169	12,67	—
н169	н168	25,91	—
н168	н352	3,48	—
:3У14(10)			
н100	н99	81,82	—
н99	н98	46,87	—
н98	н431	5,52	—
н431	н181	3,49	—
н181	н186	27,55	—
н186	н91	19,01	—
н91	н90	7,51	—
н90	н348	45,53	—
н348	н347	87,37	—
н347	н432	4,09	—

1	2	3	4
н432	н89	89,35	—
н89	н127	5,67	—
н127	н126	48,51	—
н126	н125	73,57	—
н125	н100	11,33	—
:ЗУ14(11)			
н433	н434	10,52	—
н434	н316	82,02	—
н316	н317	31,46	—
н317	н318	4,87	—
н318	н319	14,37	—
н319	н320	7,24	—
н320	н86	15,76	—
н86	н435	52,80	—
н435	н433	67,81	—

3. Сведения об образовании земельных участков путем перераспределения

Обозначение земельного участка :ЗУ14

1	Источник образования		Сведения о частях земельных участков (территориях) включаемых в состав образуемого земельного участка	
	Кадастровый номер земельного участка (учетный номер кадастрового квартала)	Площадь (P), м ²	Обозначение	Площадь (P), м ²
1	2	3	4	5
1.	—	—	—	—

4. Общие сведения об образуемых земельных участках

Обозначение земельного участка :ЗУ14

№ п/п	Наименование характеристик земельного участка	Значение характеристики
1	2	3
1	Адрес земельного участка	—
2	Местоположение земельного участка в структурированном виде в соответствии с федеральной информационной адресной системой (при отсутствии адреса земельного участка)	Республика Северная Осетия-Алания, Моздокский р-н, г. Моздок, мкр Моздок-1
	Дополнительные сведения о местоположении земельного участка	—
3	Категория земель	Земли населенных пунктов
4	Вид разрешенного использования	—
5	Площадь земельного участка ± величина погрешности определения площади (P ± ΔP), м ²	5754±— (1) – 378,36±—; (2) – 440,08±—; (3) – 271,62±—; (4) – 170,30±—; (5) – 468,51±—; (6) – 375,41±—; (7) – 316,51±—; (8) – 287,24±—; (9) – 388,51±—; (10) – 1498,39±—; (11) – 1159,25±—

5. Сведения о земельных участках, смежных с образуемым земельным участком с обозначением :ЗУ14

Обозначение характерной точки или части границ	Кадастровые номера земельных участков, смежных с образуемым земельным участком	Сведения о правообладателях смежных земельных участков
1	2	3

1	2	3
—	—	—

1. Сведения о характерных точках границ образуемых земельных участков

Обозначение земельного участка :ЗУ15

Зона № —

Обозначение характерных точек границ	Координаты, м		Средняя квадратическая погрешность положения характерной точки (M_t), м	Описание закрепления точки
	X	Y		
1	2	3	4	5
н334	139525,42	336462,19	0,10	—
н333	139489,64	336539,46	0,10	—
н57	139483,50	336555,74	0,10	—
н58	139470,49	336549,82	0,10	—
н335	139513,09	336456,92	0,10	—
н334	139525,42	336462,19	0,10	—

2. Сведения о частях границ образуемых земельных участков

Обозначение земельного участка :ЗУ15

Обозначение части границ		Горизонтальное проложение (S), м	Описание прохождения части границы
от т.	до т.		
1	2	3	4
н334	н333	85,15	—
н333	н57	17,40	—
н57	н58	14,29	—
н58	н335	102,20	—
н335	н334	13,41	—

3. Сведения об образовании земельных участков путем перераспределения

Обозначение земельного участка :ЗУ15

	Источник образования		Сведения о частях земельных участков (территориях) включаемых в состав образуемого земельного участка	
	Кадастровый номер земельного участка (учетный номер кадастрового квартала)	Площадь (P), м ²	Обозначение	Площадь (P), м ²
1	2	3	4	5
1.	—	—	—	—

4. Общие сведения об образуемых земельных участках

Обозначение земельного участка :ЗУ15

№ п/п	Наименование характеристик земельного участка	Значение характеристики
1	2	3
1	Адрес земельного участка	—
2	Местоположение земельного участка в структурированном виде в соответствии с федеральной информационной адресной системой (при отсутствии адреса земельного участка)	Республика Северная Осетия-Алания, Моздокский р-н, г. Моздок, мкр Моздок-1
	Дополнительные сведения о местоположении земельного участка	—
3	Категория земель	Земли населенных пунктов
4	Вид разрешенного использования	—
5	Площадь земельного участка ± величина погрешности определения площади ($P \pm \Delta P$), м ²	1364±—

5. Сведения о земельных участках, смежных с образуемым земельным участком с обозначением :ЗУ15

Обозначение характерной точки или части границ	Кадастровые номера земельных участков, смежных с образуемым земельным участком	Сведения о правообладателях смежных земельных участков
1	2	3
—	—	—

1. Сведения о характерных точках границ образуемых земельных участков

Обозначение земельного участка :ЗУ16

Зона № —

Обозначение характерных точек границ	Координаты, м		Средняя квадратическая погрешность положения характерной точки (M_t), м	Описание закрепления точки
	X	Y		
1	2	3	4	5
н349	139667,91	336511,90	0,10	—
н117	139666,66	336514,41	0,10	—
н116	139639,31	336504,54	0,10	—
н436	139631,52	336501,61	0,10	—
н419	139616,51	336536,06	0,10	—
н422	139614,84	336539,64	0,10	—
н437	139564,12	336651,03	0,10	—
н438	139642,97	336686,09	0,10	—
н406	139651,78	336665,88	0,10	—
н405	139662,91	336640,35	0,10	—
н421	139693,33	336570,57	0,10	—
н420	139695,42	336565,87	0,10	—
н439	139717,83	336514,57	0,10	—
н440	139724,67	336517,60	0,10	—
н408	139707,28	336557,42	0,10	—
н409	139705,12	336562,39	0,10	—
н410	139685,75	336606,74	0,10	—
н411	139683,58	336611,70	0,10	—
н413	139663,06	336658,74	0,10	—
н412	139661,68	336661,92	0,10	—
н441	139649,81	336689,12	0,10	—
н442	139647,13	336694,90	0,10	—
н414	139636,75	336718,07	0,10	—
н416	139635,32	336721,26	0,10	—
н417	139614,44	336767,83	0,10	—
н418	139612,88	336771,32	0,10	—
н443	139585,07	336832,17	0,10	—
н444	139578,41	336846,52	0,10	—
н445	139576,85	336846,23	0,10	—
н446	139570,33	336860,24	0,10	—
н447	139569,94	336869,87	0,10	—
н304	139596,99	336886,87	0,10	—
н37	139543,16	336892,10	0,10	—
н305	139540,84	336891,20	0,10	—
н395	139544,79	336889,09	0,10	—
н394	139547,04	336882,34	0,10	—
н393	139546,77	336877,97	0,10	—
н392	139547,70	336875,99	0,10	—
н391	139551,00	336873,47	0,10	—
н390	139558,94	336855,62	0,10	—
н448	139565,63	336858,48	0,10	—
н426	139584,45	336816,47	0,10	—
н425	139585,91	336813,22	0,10	—
н287	139621,53	336736,46	0,10	—

1	2	3	4	5
н286	139624,83	336729,16	0,10	—
н449	139639,83	336692,87	0,10	—
н373	139611,90	336680,46	0,10	—
н5	139575,88	336664,13	0,10	—
н450	139560,03	336657,31	0,10	—
н451	139539,93	336702,37	0,10	—
н423	139504,20	336777,21	0,10	—
н429	139501,90	336780,00	0,10	—
н430	139476,56	336837,23	0,10	—
н229	139473,80	336835,85	0,10	—
н228	139498,61	336777,20	0,10	—
н233	139503,10	336772,32	0,10	—
н232	139527,20	336718,40	0,10	—
н107	139537,72	336694,83	0,10	—
н106	139555,23	336655,12	0,10	—
н105	139526,40	336644,09	0,10	—
н104	139519,51	336641,10	0,10	—
н103	139519,90	336640,19	0,10	—
н112	139466,84	336614,85	0,10	—
н111	139467,48	336613,60	0,10	—
н110	139462,18	336610,79	0,10	—
н109	139446,46	336644,73	0,10	—
н359	139437,39	336663,24	0,10	—
н255	139435,44	336662,36	0,10	—
н254	139420,73	336695,74	0,10	—
н172	139377,64	336782,84	0,10	—
н452	139372,24	336794,86	0,10	—
н131	139360,87	336790,17	0,10	—
н130	139313,78	336767,90	0,10	—
н129	139314,62	336764,79	0,10	—
н136	139280,51	336752,11	0,10	—
н307	139275,35	336753,39	0,10	—
н308	139272,46	336752,39	0,10	—
н309	139244,45	336746,58	0,10	—
н310	139212,87	336751,34	0,10	—
н311	139212,56	336747,50	0,10	—
н453	139244,97	336742,70	0,10	—
н454	139276,59	336749,51	0,10	—
н432	139279,78	336747,86	0,10	—
н347	139283,78	336748,71	0,10	—
н92	139328,16	336767,05	0,10	—
н183	139336,62	336773,54	0,10	—
н182	139367,92	336787,35	0,10	—
н181	139401,47	336714,60	0,10	—
н431	139404,71	336715,91	0,10	—
н98	139407,11	336710,94	0,10	—
н97	139453,07	336605,20	0,10	—
н102	139433,19	336597,31	0,10	—
н101	139422,34	336597,31	0,10	—
н100	139396,68	336617,61	0,10	—
н125	139385,96	336621,27	0,10	—
н128	139347,61	336600,69	0,10	—
н127	139316,60	336663,57	0,10	—
н89	139310,96	336664,13	0,10	—
н455	139316,89	336649,60	0,10	—
н456	139345,81	336592,47	0,10	—
н457	139387,65	336614,07	0,10	—
н458	139392,65	336612,51	0,10	—
н51	139405,87	336602,27	0,10	—

1	2	3	4	5
н459	139424,50	336588,33	0,10	—
н460	139427,64	336585,78	0,10	—
н461	139458,06	336599,51	0,10	—
н56	139462,57	336597,12	0,10	—
н57	139483,50	336555,74	0,10	—
н333	139489,64	336539,46	0,10	—
н334	139525,42	336462,19	0,10	—
н335	139513,09	336456,92	0,10	—
н336	139456,91	336433,01	0,10	—
н191	139458,65	336429,20	0,10	—
н190	139488,49	336440,12	0,10	—
н189	139527,64	336457,43	0,10	—
н188	139538,56	336434,53	0,10	—
н462	139540,25	336430,70	0,10	—
н338	139541,23	336425,82	0,10	—
н339	139553,00	336431,10	0,10	—
н463	139549,10	336434,10	0,10	—
н464	139546,60	336436,72	0,10	—
н95	139542,90	336441,18	0,10	—
н33	139509,10	336513,14	0,10	—
н32	139466,43	336602,63	0,10	—
н31	139493,38	336615,02	0,10	—
н28	139502,45	336619,19	0,10	—
н26	139536,90	336635,50	0,10	—
н465	139559,52	336646,81	0,10	—
н269	139561,35	336643,83	0,10	—
н268	139583,91	336599,28	0,10	—
н362	139583,86	336594,91	0,10	—
н361	139605,29	336548,67	0,10	—
н16	139607,82	336541,38	0,10	—
н15	139625,30	336503,64	0,10	—
н466	139626,91	336499,59	0,10	—
н467	139611,66	336491,92	0,10	—
н468	139613,20	336488,75	0,10	—
н469	139632,75	336497,67	0,10	—
н470	139654,35	336506,79	0,10	—
н349	139667,91	336511,90	0,10	—

2. Сведения о частях границ образуемых земельных участков

Обозначение земельного участка :ЗУ16

Обозначение части границ		Горизонтальное проложение (S), м	Описание прохождения части границы
от т.	до т.		
1	2	3	4
н349	н117	2,80	—
н117	н116	29,08	—
н116	н436	8,32	—
н436	н419	37,58	—
н419	н422	3,95	—
н422	н437	122,39	—
н437	н438	86,29	—
н438	н406	22,05	—
н406	н405	27,85	—
н405	н421	76,12	—
н421	н420	5,14	—
н420	н439	55,98	—
н439	н440	7,48	—
н440	н408	43,45	—
н408	н409	5,42	—
н409	н410	48,40	—

1	2	3	4
н410	н411	5,41	—
н411	н413	51,32	—
н413	н412	3,47	—
н412	н441	29,68	—
н441	н442	6,37	—
н442	н414	25,39	—
н414	н416	3,50	—
н416	н417	51,04	—
н417	н418	3,82	—
н418	н443	66,90	—
н443	н444	15,82	—
н444	н445	1,59	—
н445	н446	15,45	—
н446	н447	9,64	—
н447	н304	31,95	—
н304	н37	54,08	—
н37	н305	2,49	—
н305	н395	4,48	—
н395	н394	7,12	—
н394	н393	4,38	—
н393	н392	2,19	—
н392	н391	4,15	—
н391	н390	19,54	—
н390	н448	7,28	—
н448	н426	46,03	—
н426	н425	3,56	—
н425	н287	84,62	—
н287	н286	8,01	—
н286	н449	39,27	—
н449	н373	30,56	—
н373	н5	39,55	—
н5	н450	17,25	—
н450	н451	49,34	—
н451	н423	82,93	—
н423	н429	3,62	—
н429	н430	62,59	—
н430	н229	3,09	—
н229	н228	63,68	—
н228	н233	6,63	—
н233	н232	59,06	—
н232	н107	25,81	—
н107	н106	43,40	—
н106	н105	30,87	—
н105	н104	7,51	—
н104	н103	0,99	—
н103	н112	58,80	—
н112	н111	1,40	—
н111	н110	6,00	—
н110	н109	37,40	—
н109	н359	20,61	—
н359	н255	2,14	—
н255	н254	36,48	—
н254	н172	97,18	—
н172	н452	13,18	—
н452	н131	12,30	—
н131	н130	52,09	—
н130	н129	3,22	—
н129	н136	36,39	—
н136	н307	5,32	—

1	2	3	4
н307	н308	3,06	—
н308	н309	28,61	—
н309	н310	31,94	—
н310	н311	3,85	—
н311	н453	32,76	—
н453	н454	32,35	—
н454	н432	3,59	—
н432	н347	4,09	—
н347	н92	48,02	—
н92	н183	10,66	—
н183	н182	34,21	—
н182	н181	80,11	—
н181	н431	3,49	—
н431	н98	5,52	—
н98	н97	115,30	—
н97	н102	21,39	—
н102	н101	10,85	—
н101	н100	32,72	—
н100	н125	11,33	—
н125	н128	43,52	—
н128	н127	70,11	—
н127	н89	5,67	—
н89	н455	15,69	—
н455	н456	64,03	—
н456	н457	47,09	—
н457	н458	5,24	—
н458	н51	16,72	—
н51	н459	23,27	—
н459	н460	4,05	—
н460	н461	33,37	—
н461	н56	5,10	—
н56	н57	46,37	—
н57	н333	17,40	—
н333	н334	85,15	—
н334	н335	13,41	—
н335	н336	61,06	—
н336	н191	4,19	—
н191	н190	31,78	—
н190	н189	42,81	—
н189	н188	25,37	—
н188	н462	4,19	—
н462	н338	4,98	—
н338	н339	12,90	—
н339	н463	4,92	—
н463	н464	3,62	—
н464	н95	5,79	—
н95	н33	79,50	—
н33	н32	99,14	—
н32	н31	29,66	—
н31	н28	9,98	—
н28	н26	38,12	—
н26	н465	25,29	—
н465	н269	3,50	—
н269	н268	49,94	—
н268	н362	4,37	—
н362	н361	50,96	—
н361	н16	7,72	—
н16	н15	41,59	—
н15	н466	4,36	—

1	2	3	4
н466	н467	17,07	—
н467	н468	3,52	—
н468	н469	21,49	—
н469	н470	23,45	—
н470	н349	14,49	—

3. Сведения об образовании земельных участков путем перераспределения

Обозначение земельного участка :ЗУ16

1	Источник образования		Сведения о частях земельных участков (территориях) включаемых в состав образуемого земельного участка	
	Кадастровый номер земельного участка (учетный номер кадастрового квартала)	Площадь (P), м ²	Обозначение	Площадь (P), м ²
1	2	3	4	5
2.	—	—	—	—

4. Общие сведения об образуемых земельных участках

Обозначение земельного участка :ЗУ16

№ п/п	Наименование характеристик земельного участка	Значение характеристики
1	2	3
1	Адрес земельного участка	—
2	Местоположение земельного участка в структурированном виде в соответствии с федеральной информационной адресной системой (при отсутствии адреса земельного участка)	Республика Северная Осетия-Алания, Моздокский р-н, г. Моздок, мкр Моздок-1
	Дополнительные сведения о местоположении земельного участка	—
3	Категория земель	Земли населенных пунктов
4	Вид разрешенного использования	—
5	Площадь земельного участка ± величина погрешности определения площади ($P \pm \Delta P$), м ²	12629±—

5. Сведения о земельных участках, смежных с образуемым земельным участком с обозначением :ЗУ16

Обозначение характерной точки или части границ	Кадастровые номера земельных участков, смежных с образуемым земельным участком	Сведения о правообладателях смежных земельных участков
1	2	3
—	—	—

1. Сведения о характерных точках границ образуемых земельных участков

Обозначение земельного участка :ЗУ17

Зона № —

Обозначение характерных точек границ	Координаты, м		Средняя квадратическая погрешность положения характерной точки (M_t), м	Описание закрепления точки
	X	Y		
1	2	3	4	5
н46	139272,52	336487,30	0,10	—
н47	139333,60	336513,70	0,10	—
н48	139324,68	336532,40	0,10	—
н49	139361,10	336550,98	0,10	—
н50	139350,18	336573,76	0,10	—
н88	139318,29	336640,45	0,10	—
н471	139287,39	336624,17	0,10	—
н472	139285,53	336627,53	0,10	—
н93	139259,64	336634,24	0,10	—
н433	139249,27	336652,69	0,10	—

1	2	3	4	5
н435	139182,62	336665,18	0,10	—
н473	139178,87	336648,39	0,10	—
н474	139168,80	336650,78	0,10	—
н475	139167,38	336646,13	0,10	—
н476	139134,03	336653,91	0,10	—
н477	139134,38	336655,81	0,10	—
н478	139126,18	336657,62	0,10	—
н86	139131,06	336676,54	0,10	—
н320	139117,92	336685,24	0,10	—
н321	139054,97	336722,57	0,10	—
н39	139053,81	336720,23	0,10	—
н322	139044,87	336704,01	0,10	—
н323	139013,01	336716,68	0,10	—
н324	139004,24	336698,48	0,10	—
н325	138998,90	336701,37	0,10	—
н326	138995,19	336694,56	0,10	—
н40	139016,62	336682,71	0,10	—
н41	139091,85	336641,86	0,10	—
н327	139090,53	336639,05	0,10	—
н328	139089,27	336636,40	0,10	—
н329	139077,40	336611,58	0,10	—
н330	139045,95	336552,83	0,10	—
н331	139040,64	336542,86	0,10	—
н332	139036,21	336534,74	0,10	—
н42	139203,56	336491,78	0,10	—
н43	139231,83	336477,13	0,10	—
н44	139236,82	336473,99	0,10	—
н45	139246,55	336485,31	0,10	—
н46	139272,52	336487,30	0,10	—

2. Сведения о частях границ образуемых земельных участков

Обозначение земельного участка :ЗУ17

Обозначение части границ		Горизонтальное проложение (S), м	Описание прохождения части границы
от т.	до т.		
1	2	3	4
н46	н47	66,54	—
н47	н48	20,72	—
н48	н49	40,89	—
н49	н50	25,26	—
н50	н88	73,92	—
н88	н471	34,93	—
н471	н472	3,84	—
н472	н93	26,75	—
н93	н433	21,16	—
н433	н435	67,81	—
н435	н473	17,20	—
н473	н474	10,35	—
н474	н475	4,86	—
н475	н476	34,25	—
н476	н477	1,93	—
н477	н478	8,40	—
н478	н86	19,54	—
н86	н320	15,76	—
н320	н321	73,19	—
н321	н39	2,61	—
н39	н322	18,52	—
н322	н323	34,29	—
н323	н324	20,20	—
н324	н325	6,07	—

1	2	3	4
н325	н326	7,76	—
н326	н40	24,49	—
н40	н41	85,61	—
н41	н327	3,10	—
н327	н328	2,93	—
н328	н329	27,51	—
н329	н330	66,64	—
н330	н331	11,30	—
н331	н332	9,25	—
н332	н42	172,78	—
н42	н43	31,84	—
н43	н44	5,90	—
н44	н45	14,93	—
н45	н46	26,05	—

3. Сведения об образовании земельных участков путем перераспределения

Обозначение земельного участка :ЗУ17

1	Источник образования		Сведения о частях земельных участков (территориях) включаемых в состав образуемого земельного участка	
	Кадастровый номер земельного участка (учетный номер кадастрового квартала)	Площадь (P), м ²	Обозначение	Площадь (P), м ²
1	2	3	4	5
3.	—	—	—	—

4. Общие сведения об образуемых земельных участках

Обозначение земельного участка :ЗУ17

№ п/п	Наименование характеристик земельного участка	Значение характеристики
1	2	3
1	Адрес земельного участка	—
2	Местоположение земельного участка в структурированном виде в соответствии с федеральной информационной адресной системой (при отсутствии адреса земельного участка)	Республика Северная Осетия-Алания, Моздокский р-н, г. Моздок, мкр Моздок-1
	Дополнительные сведения о местоположении земельного участка	—
3	Категория земель	Земли населенных пунктов
4	Вид разрешенного использования	—
5	Площадь земельного участка ± величина погрешности определения площади (P ± ΔP), м ²	45446±—

5. Сведения о земельных участках, смежных с образуемым земельным участком с обозначением :ЗУ17

Обозначение характерной точки или части границ	Кадастровые номера земельных участков, смежных с образуемым земельным участком	Сведения о правообладателях смежных земельных участков
1	2	3
—	—	—

1. Сведения о характерных точках границ образуемых земельных участков

Обозначение земельного участка :ЗУ18				
Зона № —				
Обозначение характерных точек границ	Координаты, м		Средняя квадратическая погрешность положения характерной точки (M _t), м	Описание закрепления точки
	X	Y		
1	2	3	4	5
н479	139311,37	336646,90	0,10	—
н455	139316,89	336649,60	0,10	—
н89	139310,96	336664,13	0,10	—
н432	139279,78	336747,86	0,10	—
н454	139276,59	336749,51	0,10	—
н453	139244,97	336742,70	0,10	—
н311	139212,56	336747,50	0,10	—
н312	139207,40	336731,61	0,10	—
н313	139194,81	336697,88	0,10	—
н314	139171,39	336706,63	0,10	—
н315	139168,94	336700,07	0,10	—
н316	139163,87	336678,16	0,10	—
н434	139244,27	336661,95	0,10	—
н480	139242,91	336664,98	0,10	—
н481	139266,13	336656,32	0,10	—
н482	139268,58	336662,88	0,10	—
н479	139311,37	336646,90	0,10	—

2. Сведения о частях границ образуемых земельных участков

Обозначение земельного участка :ЗУ18			
Обозначение части границ		Горизонтальное проложение (S), м	Описание прохождения части границы
от т.	до т.		
1	2	3	4
н479	н455	6,14	—
н455	н348	15,69	—
н348	н432	89,35	—
н432	н454	3,59	—
н454	н453	32,35	—
н453	н311	32,76	—
н311	н312	16,71	—
н312	н313	36,00	—
н313	н314	25,00	—
н314	н315	7,00	—
н315	н316	22,49	—
н316	н434	82,02	—
н434	н480	3,32	—
н480	н481	24,78	—
н481	н482	7,00	—
н482	н479	45,68	—

3. Сведения об образовании земельных участков путем перераспределения

Обозначение земельного участка :ЗУ18				
1	Источник образования		Сведения о частях земельных участков (территориях) включаемых в состав образуемого земельного участка	
	Кадастровый номер земельного участка (учетный номер кадастрового квартала)	Площадь (P), м ²	Обозначение	Площадь (P), м ²
1	2	3	4	5
1.	—	—	—	—

4. Общие сведения об образуемых земельных участках

Обозначение земельного участка :ЗУ18		
№ п/п	Наименование характеристик земельного участка	Значение характеристики
1	2	3
1	Адрес земельного участка	—
2	Местоположение земельного участка в структурированном виде в соответствии с федеральной информационной адресной системой (при отсутствии адреса земельного участка)	Республика Северная Осетия-Алания, Моздокский р-н, г. Моздок, мкр Моздок-1
	Дополнительные сведения о местоположении земельного участка	—
3	Категория земель	Земли населенных пунктов
4	Вид разрешенного использования	—
5	Площадь земельного участка ± величина погрешности определения площади ($P \pm \Delta P$), м ²	8988±—
6	Предельный минимальный и максимальный размер земельного участка ($R_{\text{мин}}$ и $R_{\text{макс}}$), м ²	—
7	Кадастровые или иные номера объектов недвижимости, расположенных на земельном участке	—
8	Условный номер земельного участка	—
	Учетный номер проекта межевания территории	—
	Реестровый номер границ	—
9	Иные сведения	—

5. Сведения о земельных участках, смежных с образуемым земельным участком с обозначением :ЗУ18

Обозначение характерной точки или части границ	Кадастровые номера земельных участков, смежных с образуемым земельным участком	Сведения о правообладателях смежных земельных участков
1	2	3
—	—	—

1. Сведения о характерных точках границ образуемых земельных участков

Обозначение земельного участка :ЗУ19				
Зона № —				
Обозначение характерных точек границ	Координаты, м		Средняя квадратическая погрешность положения характерной точки (M_t), м	Описание закрепления точки
	X	Y		
1	2	3	4	5
н471	139287,39	336624,17	0,10	—
н88	139318,29	336640,45	0,10	—
н455	139316,89	336649,60	0,10	—
н479	139311,37	336646,90	0,10	—
н482	139268,58	336662,88	0,10	—
н481	139266,13	336656,32	0,10	—
н480	139242,91	336664,98	0,10	—
н434	139244,27	336661,95	0,10	—
н433	139249,27	336652,69	0,10	—
н93	139259,64	336634,24	0,10	—
н472	139285,53	336627,53	0,10	—
н471	139287,39	336624,17	0,10	—

2. Сведения о частях границ образуемых земельных участков

Обозначение земельного участка :ЗУ19			
Обозначение части границ		Горизонтальное проложение (S), м	Описание прохождения части границы
от т.	до т.		
1	2	3	4
н471	н88	34,93	—
н88	н455	9,26	—

1	2	3	4
н455	н479	6,14	—
н479	н482	45,68	—
н482	н481	7,00	—
н481	н480	24,78	—
н480	н434	3,32	—
н434	н433	10,52	—
н433	н93	21,16	—
н93	н472	26,75	—
н472	н471	3,84	—

3. Сведения об образовании земельных участков путем перераспределения

Обозначение земельного участка :ЗУ19

1	Источник образования		Сведения о частях земельных участков (территориях) включаемых в состав образуемого земельного участка	
	Кадастровый номер земельного участка (учетный номер кадастрового квартала)	Площадь (Р), м ²	Обозначение	Площадь (Р), м ²
1	2	3	4	5
2.	—	—	—	—

4. Общие сведения об образуемых земельных участках

Обозначение земельного участка :ЗУ19

№ п/п	Наименование характеристик земельного участка	Значение характеристики
1	2	3
1	Адрес земельного участка	—
2	Местоположение земельного участка в структурированном виде в соответствии с федеральной информационной адресной системой (при отсутствии адреса земельного участка)	Республика Северная Осетия-Алания, Моздокский р-н, г. Моздок, мкр Моздок-1
	Дополнительные сведения о местоположении земельного участка	—
3	Категория земель	Земли населенных пунктов
4	Вид разрешенного использования	—
5	Площадь земельного участка ± величина погрешности определения площади (Р ± ΔР), м ²	1563±—
6	Предельный минимальный и максимальный размер земельного участка (Р _{мин}) и (Р _{макс}), м ²	—
7	Кадастровые или иные номера объектов недвижимости, расположенных на земельном участке	—
8	Условный номер земельного участка	—
	Учетный номер проекта межевания территории	—
	Реестровый номер границ	—
9	Иные сведения	—

5. Сведения о земельных участках, смежных с образуемым земельным участком с обозначением :ЗУ19

Обозначение характерной точки или части границ	Кадастровые номера земельных участков, смежных с образуемым земельным участком	Сведения о правообладателях смежных земельных участков
1	2	3
—	—	—

1. Сведения о характерных точках границ образуемых земельных участков				
Обозначение земельного участка :ЗУ20				
Зона № —				
Обозначение характерных точек границ	Координаты, м		Средняя квадратическая погрешность положения характерной точки (M _t), м	Описание закрепления точки
	X	Y		
1	2	3	4	5
н475	139167,38	336646,13	0,10	—
н474	139168,80	336650,78	0,10	—
н473	139178,87	336648,39	0,10	—
н435	139182,62	336665,18	0,10	—
н86	139131,06	336676,54	0,10	—
н478	139126,18	336657,62	0,10	—
н477	139134,38	336655,81	0,10	—
н476	139134,03	336653,91	0,10	—
н475	139167,38	336646,13	0,10	—
2. Сведения о частях границ образуемых земельных участков				
Обозначение земельного участка :ЗУ20				
Обозначение части границ		Горизонтальное проложение (S), м	Описание прохождения части границы	
от т.	до т.			
1	2	3	4	
н475	н474	4,86	—	
н474	н473	10,35	—	
н473	н435	17,20	—	
н435	н86	52,80	—	
н86	н478	19,54	—	
н478	н477	8,40	—	
н477	н476	1,93	—	
н476	н475	34,25	—	
3. Сведения об образовании земельных участков путем перераспределения				
Обозначение земельного участка :ЗУ20				
Источники образования	Сведения о частях земельных участков (территориях) включаемых в состав образуемого земельного участка			
	Кадастровый номер земельного участка (учетный номер кадастрового квартала)	Площадь (P), м ²	Обозначение	Площадь (P), м ²
1	2	3	4	5
3.	—	—	—	—
4. Общие сведения об образуемых земельных участках				
Обозначение земельного участка :ЗУ20				
№ п/п	Наименование характеристик земельного участка	Значение характеристики		
1	2	3		
1	Адрес земельного участка	—		
2	Местоположение земельного участка в структурированном виде в соответствии с федеральной информационной адресной системой (при отсутствии адреса земельного участка)	Республика Северная Осетия-Алания, Моздокский р-н, г. Моздок, мкр Моздок-1		
	Дополнительные сведения о местоположении земельного участка	—		
3	Категория земель	Земли населенных пунктов		
4	Вид разрешенного использования	—		
5	Площадь земельного участка ± величина погрешности определения площади (P ± ΔP), м ²	1086±—		

**5. Сведения о земельных участках, смежных с образуемым земельным участком
с обозначением :ЗУ20**

Обозначение характерной точки или части границ	Кадастровые номера земельных участков, смежных с образуемым земельным участком	Сведения о правообладателях смежных земельных участков
1	2	3
—	—	—

1. Сведения о характерных точках границ образуемых земельных участков

Обозначение земельного участка :ЗУ21

Зона № —

Обозначение характерных точек границ	Координаты, м		Средняя квадратическая погрешность положения характерной точки (M_t), м	Описание закрепления точки
	X	Y		
1	2	3	4	5
:ЗУ21(1)				
н187	139499,14	336416,68	0,10	—
н194	139471,44	336403,90	0,10	—
н193	139454,13	336413,75	0,10	—
н192	139462,65	336418,28	0,10	—
н191	139458,65	336429,20	0,10	—
н336	139456,91	336433,01	0,10	—
н337	139431,98	336422,40	0,10	—
н65	139474,43	336395,85	0,10	—
н338	139541,23	336425,82	0,10	—
н462	139540,25	336430,70	0,10	—
н188	139538,56	336434,53	0,10	—
н187	139499,14	336416,68	0,10	—
:ЗУ21(2)				
н85	139777,57	336536,75	0,10	—
н84	139730,25	336518,58	0,10	—
н83	139711,88	336559,11	0,10	—
н408	139707,28	336557,42	0,10	—
н440	139724,67	336517,60	0,10	—
н439	139717,83	336514,57	0,10	—
н420	139695,42	336565,87	0,10	—
н114	139690,91	336564,03	0,10	—
н113	139716,29	336511,02	0,10	—
н118	139676,81	336494,10	0,10	—
н349	139667,91	336511,90	0,10	—
н470	139654,35	336506,79	0,10	—
н469	139632,75	336497,67	0,10	—
н468	139613,20	336488,75	0,10	—
н467	139611,66	336491,92	0,10	—
н466	139626,91	336499,59	0,10	—
н15	139625,30	336503,64	0,10	—
н14	139602,74	336493,43	0,10	—
н94	139611,67	336474,15	0,10	—
н96	139575,59	336457,46	0,10	—
н95	139542,90	336441,18	0,10	—
н464	139546,60	336436,72	0,10	—
н463	139549,10	336434,10	0,10	—
н339	139553,00	336431,10	0,10	—
н34	139837,19	336558,60	0,10	—
н302	139724,07	336814,64	0,10	—
н73	139709,88	336808,48	0,10	—

1	2	3	4	5
н72	139730,10	336763,86	0,10	—
н71	139728,05	336763,15	0,10	—
н70	139758,16	336697,00	0,10	—
н69	139760,80	336698,07	0,10	—
н68	139780,76	336654,34	0,10	—
н67	139805,12	336600,44	0,10	—
н66	139824,69	336557,11	0,10	—
н85	139777,57	336536,75	0,10	—
:				
н272	139674,39	336493,33	0,10	—
н273	139668,02	336507,58	0,10	—
н274	139659,67	336504,20	0,10	—
н275	139658,60	336506,80	0,10	—
н276	139655,69	336505,26	0,10	—
н277	139656,84	336502,71	0,10	—
н278	139630,48	336491,12	0,10	—
н279	139629,41	336493,72	0,10	—
н280	139626,68	336492,47	0,10	—
н281	139627,77	336489,88	0,10	—
н282	139617,13	336484,78	0,10	—
н283	139623,29	336470,44	0,10	—
н272	139674,39	336493,33	0,10	—
:3У21(3)				
н29	139541,75	336530,49	0,10	—
н28	139502,45	336619,19	0,10	—
н31	139493,38	336615,02	0,10	—
н30	139533,62	336526,17	0,10	—
н29	139541,75	336530,49	0,10	—
:3У21(4)				
н16	139607,82	336541,38	0,10	—
н361	139605,29	336548,67	0,10	—
н364	139584,99	336539,08	0,10	—
н363	139563,56	336586,45	0,10	—
н362	139583,86	336594,91	0,10	—
н268	139583,91	336599,28	0,10	—
н271	139563,04	336590,82	0,10	—
н270	139542,74	336637,06	0,10	—
н269	139561,35	336643,83	0,10	—
н465	139559,52	336646,81	0,10	—
н26	139536,90	336635,50	0,10	—
н27	139577,83	336547,20	0,10	—
н13	139585,27	336531,14	0,10	—
н16	139607,82	336541,38	0,10	—
:3У21(5)				
н116	139639,31	336504,54	0,10	—
н115	139625,21	336539,22	0,10	—
н419	139616,51	336536,06	0,10	—
н436	139631,52	336501,61	0,10	—
н116	139639,31	336504,54	0,10	—
:3У21(6)				
н346	139774,27	336591,57	0,10	—
н345	139756,29	336635,13	0,10	—
н357	139749,52	336632,23	0,10	—
н356	139756,98	336611,93	0,10	—
н355	139725,05	336598,80	0,10	—
н248	139735,66	336574,63	0,10	—
н346	139774,27	336591,57	0,10	—
:3У21(7)				
н251	139708,88	336563,90	0,10	—

1	2	3	4	5
н250	139689,72	336608,22	0,10	—
н410	139685,75	336606,74	0,10	—
н409	139705,12	336562,39	0,10	—
н251	139708,88	336563,90	0,10	—
:3Y21(8)				
н259	139688,12	336613,61	0,10	—
н258	139668,35	336658,93	0,10	—
н257	139693,51	336669,52	0,10	—
н371	139692,92	336670,97	0,10	—
н413	139663,06	336658,74	0,10	—
н411	139683,58	336611,70	0,10	—
н259	139688,12	336613,61	0,10	—
:3Y21(9)				
н77	139707,89	336684,69	0,10	—
н341	139682,10	336737,69	0,10	—
н414	139636,75	336718,07	0,10	—
н442	139647,13	336694,90	0,10	—
н441	139649,81	336689,12	0,10	—
н412	139661,68	336661,92	0,10	—
н342	139732,91	336691,27	0,10	—
н78	139731,45	336695,07	0,10	—
н77	139707,89	336684,69	0,10	—
н236	139690,72	336676,50	0,10	—
н237	139666,96	336729,01	0,10	—
н238	139643,00	336718,43	0,10	—
н239	139665,36	336666,72	0,10	—
н236	139690,72	336676,50	0,10	—
:3Y21(10)				
н415	139664,22	336733,72	0,10	—
н340	139680,63	336740,71	0,10	—
н76	139678,65	336744,78	0,10	—
н372	139677,92	336746,47	0,10	—
н10	139671,33	336743,73	0,10	—
н9	139673,61	336738,34	0,10	—
н12	139668,45	336736,16	0,10	—
н11	139666,18	336741,55	0,10	—
н360	139661,51	336739,56	0,10	—
н260	139662,96	336736,40	0,10	—
н263	139639,01	336725,22	0,10	—
н262	139618,84	336769,74	0,10	—
н417	139614,44	336767,83	0,10	—
н416	139635,32	336721,26	0,10	—
н415	139664,22	336733,72	0,10	—
:3Y21(11)				
н212	139675,26	336798,35	0,10	—
н354	139671,34	336807,06	0,10	—
н380	139647,10	336795,43	0,10	—
н379	139637,98	336813,19	0,10	—
н378	139643,21	336815,75	0,10	—
н377	139648,24	336805,97	0,10	—
н353	139667,74	336815,06	0,10	—
н211	139654,96	336843,46	0,10	—
н210	139687,32	336857,39	0,10	—
н209	139708,88	336812,27	0,10	—
н303	139722,63	336817,90	0,10	—
н35	139679,70	336915,07	0,10	—
н36	139609,66	336885,64	0,10	—
н304	139596,99	336886,87	0,10	—

1	2	3	4	5
н447	139569,94	336869,87	0,10	—
н446	139570,33	336860,24	0,10	—
н445	139576,85	336846,23	0,10	—
н444	139578,41	336846,52	0,10	—
н443	139585,07	336832,17	0,10	—
н418	139612,88	336771,32	0,10	—
н212	139675,26	336798,35	0,10	—
н240	139634,24	336859,25	0,10	—
н241	139620,98	336886,04	0,10	—
н242	139576,71	336866,59	0,10	—
н243	139588,84	336838,67	0,10	—
н240	139634,24	336859,25	0,10	—
н217	139685,13	336863,98	0,10	—
н218	139666,76	336907,11	0,10	—
н219	139626,83	336889,54	0,10	—
н220	139637,90	336864,89	0,10	—
н221	139650,73	336870,96	0,10	—
н222	139648,90	336874,76	0,10	—
н223	139656,29	336877,70	0,10	—
н224	139657,71	336874,51	0,10	—
н225	139652,34	336871,81	0,10	—
н226	139653,96	336868,14	0,10	—
н227	139660,17	336853,60	0,10	—
н217	139685,13	336863,98	0,10	—
н381	139655,04	336835,19	0,10	—
н382	139651,47	336843,48	0,10	—
н383	139646,44	336841,39	0,10	—
н384	139642,35	336850,51	0,10	—
н385	139635,99	336847,85	0,10	—
н386	139643,93	336830,33	0,10	—
н381	139655,04	336835,19	0,10	—
н17	139620,19	336798,82	0,10	—
н18	139621,37	336811,56	0,10	—
н19	139617,87	336821,46	0,10	—
н387	139628,58	336825,82	0,10	—
н388	139622,56	336840,05	0,10	—
н20	139611,97	336835,71	0,10	—
н21	139598,32	336829,53	0,10	—
н22	139598,61	336828,84	0,10	—
н23	139591,29	336825,46	0,10	—
н25	139605,88	336792,55	0,10	—
н17	139620,19	336798,82	0,10	—
:3Y21(12)				
н449	139639,83	336692,87	0,10	—
н286	139624,83	336729,16	0,10	—
н285	139622,55	336728,14	0,10	—
н284	139627,09	336718,11	0,10	—
н291	139601,11	336706,38	0,10	—
н373	139611,90	336680,46	0,10	—
н449	139639,83	336692,87	0,10	—
:3Y21(13)				
н5	139575,88	336664,13	0,10	—
н375	139562,02	336695,58	0,10	—
н376	139546,77	336730,09	0,10	—
н165	139561,90	336736,94	0,10	—

1	2	3	4	5
h164	139554,94	336751,09	0,10	—
h163	139541,18	336744,64	0,10	—
h162	139533,32	336761,98	0,10	—
h161	139533,95	336762,28	0,10	—
h160	139528,55	336774,20	0,10	—
h159	139531,29	336775,44	0,10	—
h158	139529,22	336779,99	0,10	—
h157	139533,78	336782,06	0,10	—
h156	139535,85	336777,50	0,10	—
h155	139549,24	336783,56	0,10	—
h154	139547,17	336788,13	0,10	—
h153	139551,73	336790,19	0,10	—
h152	139553,80	336785,62	0,10	—
h151	139572,84	336794,24	0,10	—
h150	139570,16	336800,17	0,10	—
h149	139581,65	336805,37	0,10	—
h148	139584,65	336798,72	0,10	—
h147	139587,83	336800,15	0,10	—
h146	139589,56	336796,34	0,10	—
h145	139586,39	336794,89	0,10	—
h144	139589,68	336787,60	0,10	—
h143	139584,58	336785,29	0,10	—
h142	139589,11	336775,26	0,10	—
h141	139597,68	336779,14	0,10	—
h140	139606,87	336758,81	0,10	—
h139	139593,56	336752,80	0,10	—
h138	139594,85	336749,97	0,10	—
h137	139586,01	336745,98	0,10	—
h166	139585,23	336747,71	0,10	—
h350	139582,87	336746,62	0,10	—
h290	139588,76	336733,71	0,10	—
h289	139614,72	336745,46	0,10	—
h288	139619,25	336735,43	0,10	—
h287	139621,53	336736,46	0,10	—
h425	139585,91	336813,22	0,10	—
h424	139545,46	336795,02	0,10	—
h423	139504,20	336777,21	0,10	—
h451	139539,93	336702,37	0,10	—
h450	139560,03	336657,31	0,10	—
h5	139575,88	336664,13	0,10	—
:3Y21(14)				
h427	139544,03	336798,22	0,10	—
h426	139584,45	336816,47	0,10	—
h448	139565,63	336858,48	0,10	—
h390	139558,94	336855,62	0,10	—
h389	139561,32	336848,60	0,10	—
h204	139538,06	336839,65	0,10	—
h203	139538,87	336838,05	0,10	—
h202	139563,78	336847,40	0,10	—
h201	139569,58	336833,01	0,10	—
h200	139570,67	336833,52	0,10	—
h199	139571,67	336831,52	0,10	—
h198	139570,44	336830,84	0,10	—
h197	139575,38	336819,57	0,10	—
h196	139574,88	336819,53	0,10	—
h195	139577,06	336814,31	0,10	—
h208	139530,54	336795,96	0,10	—
h207	139529,94	336797,88	0,10	—
h206	139529,06	336797,38	0,10	—

1	2	3	4	5
н205	139516,04	336831,16	0,10	—
н404	139514,96	336830,75	0,10	—
н403	139508,14	336847,55	0,10	—
н402	139509,20	336850,85	0,10	—
н401	139509,43	336852,52	0,10	—
н430	139476,56	336837,23	0,10	—
н429	139501,90	336780,00	0,10	—
н428	139504,37	336781,13	0,10	—
н427	139544,03	336798,22	0,10	—
н292	139522,14	336797,52	0,10	—
н293	139509,90	336824,68	0,10	—
н294	139492,30	336816,76	0,10	—
н295	139504,53	336789,59	0,10	—
н292	139522,14	336797,52	0,10	—
:3Y21(15)				
н169	139444,75	336827,67	0,10	—
н267	139456,42	336832,60	0,10	—
н266	139447,16	336853,43	0,10	—
н265	139502,35	336874,26	0,10	—
н264	139509,22	336856,70	0,10	—
н400	139509,82	336855,30	0,10	—
н399	139511,05	336864,08	0,10	—
н398	139508,41	336873,74	0,10	—
н397	139509,20	336877,44	0,10	—
н396	139512,51	336879,56	0,10	—
н305	139540,84	336891,20	0,10	—
н38	139304,35	336799,53	0,10	—
н306	139271,89	336803,10	0,10	—
н87	139268,95	336771,56	0,10	—
н307	139275,35	336753,39	0,10	—
н136	139280,51	336752,11	0,10	—
н135	139271,20	336771,56	0,10	—
н134	139274,30	336800,89	0,10	—
н133	139304,47	336797,79	0,10	—
н132	139349,87	336815,83	0,10	—
н131	139360,87	336790,17	0,10	—
н452	139372,24	336794,86	0,10	—
н171	139363,83	336813,58	0,10	—
н170	139437,70	336846,00	0,10	—
н169	139444,75	336827,67	0,10	—
:3Y21(16)				
н231	139476,05	336766,77	0,10	—
н230	139449,26	336824,85	0,10	—
н245	139446,16	336823,73	0,10	—
н244	139472,95	336766,49	0,10	—
н231	139476,05	336766,77	0,10	—
:3Y21(17)				
н1	139512,06	336675,37	0,10	—
н108	139508,41	336683,14	0,10	—
н107	139537,72	336694,83	0,10	—
н232	139527,20	336718,40	0,10	—
н235	139502,96	336708,65	0,10	—
н234	139479,28	336762,15	0,10	—
н214	139476,05	336761,13	0,10	—
н213	139505,66	336692,61	0,10	—
н216	139485,07	336683,02	0,10	—
н215	139453,49	336752,11	0,10	—
н247	139451,80	336755,49	0,10	—

1	2	3	4	5
h246	139426,14	336816,11	0,10	—
h352	139422,15	336814,61	0,10	—
h167	139431,22	336793,27	0,10	—
h351	139422,55	336789,12	0,10	—
h301	139424,66	336783,90	0,10	—
h300	139433,99	336760,67	0,10	—
h253	139455,64	336710,90	0,10	—
h252	139470,29	336678,09	0,10	—
h359	139437,39	336663,24	0,10	—
h109	139446,46	336644,73	0,10	—
h1	139512,06	336675,37	0,10	—
:3Y21(18)				
h358	139425,75	336697,92	0,10	—
h370	139391,82	336774,66	0,10	—
h174	139398,23	336777,48	0,10	—
h173	139392,02	336787,63	0,10	—
h172	139377,64	336782,84	0,10	—
h254	139420,73	336695,74	0,10	—
h358	139425,75	336697,92	0,10	—
:3Y21(19)				
h55	139442,93	336587,42	0,10	—
h56	139462,57	336597,12	0,10	—
h461	139458,06	336599,51	0,10	—
h460	139427,64	336585,78	0,10	—
h459	139424,50	336588,33	0,10	—
h51	139405,87	336602,27	0,10	—
h52	139413,41	336586,05	0,10	—
h53	139421,40	336588,80	0,10	—
h54	139425,95	336580,04	0,10	—
h55	139442,93	336587,42	0,10	—
:3Y21(20)				
h51	139405,87	336602,27	0,10	—
h458	139392,65	336612,51	0,10	—
h457	139387,65	336614,07	0,10	—
h456	139345,81	336592,47	0,10	—
h455	139316,89	336649,60	0,10	—
h88	139318,29	336640,45	0,10	—
h50	139350,18	336573,76	0,10	—
h51	139405,87	336602,27	0,10	—
:3Y21(21)				
h186	139376,09	336703,89	0,10	—
h185	139361,99	336736,32	0,10	—
h184	139355,23	336733,50	0,10	—
h183	139336,62	336773,54	0,10	—
h92	139328,16	336767,05	0,10	—
h91	139358,33	336697,12	0,10	—
h186	139376,09	336703,89	0,10	—
:3Y21(22)				
h296	139370,02	336710,81	0,10	—
h297	139360,40	336733,89	0,10	—
h298	139349,24	336729,46	0,10	—
h299	139358,87	336706,38	0,10	—
h296	139370,02	336710,81	0,10	—
:3Y21(22)				
h124	139658,77	336556,42	0,10	—
h123	139645,23	336586,87	0,10	—
h122	139612,10	336576,16	0,10	—
h121	139599,13	336605,48	0,10	—
h120	139660,74	336631,99	0,10	—

1	2	3	4	5
н119	139689,22	336569,11	0,10	—
н421	139693,33	336570,57	0,10	—
н405	139662,91	336640,35	0,10	—
н175	139657,64	336638,19	0,10	—
н180	139624,93	336623,53	0,10	—
н179	139619,30	336635,37	0,10	—
н178	139586,02	336620,99	0,10	—
н177	139572,77	336650,88	0,10	—
н176	139638,75	336678,51	0,10	—
н407	139645,89	336663,27	0,10	—
н406	139651,78	336665,88	0,10	—
н438	139642,97	336686,09	0,10	—
н437	139564,12	336651,03	0,10	—
н422	139614,84	336539,64	0,10	—
н124	139658,77	336556,42	0,10	—

2. Сведения о частях границ образуемых земельных участков

Обозначение земельного участка :ЗУ21

Обозначение части границ		Горизонтальное проложение (S), м	Описание прохождения части границы
от т.	до т.		
1	2	3	4
:ЗУ21(1)			
н187	н194	30,51	—
н194	н193	19,92	—
н193	н192	9,65	—
н192	н191	11,63	—
н191	н336	4,19	—
н336	н337	27,09	—
н337	н65	50,07	—
н65	н338	73,22	—
н338	н462	4,98	—
н462	н188	4,19	—
н188	н187	43,27	—
:ЗУ21(2)			
н85	н84	50,69	—
н84	н83	44,50	—
н83	н408	4,90	—
н408	н440	43,45	—
н440	н439	7,48	—
н439	н420	55,98	—
н420	н114	4,87	—
н114	н113	58,77	—
н113	н118	42,95	—
н118	н349	19,90	—
н349	н470	14,49	—
н470	н469	23,45	—
н469	н468	21,49	—
н468	н467	3,52	—
н467	н466	17,07	—
н466	н15	4,36	—
н15	н14	24,76	—
н14	н94	21,25	—
н94	н96	39,75	—
н96	н95	36,52	—
н95	н464	5,79	—
н464	н463	3,62	—
н463	н339	4,92	—
н339	н34	311,48	—
н34	н302	279,92	—

1	2	3	4
н302	н73	15,47	—
н73	н72	48,99	—
н72	н71	2,17	—
н71	н70	72,68	—
н70	н69	2,85	—
н69	н68	48,07	—
н68	н67	59,15	—
н67	н66	47,54	—
н66	н85	51,33	—
н272	н273	15,61	—
н273	н274	9,01	—
н274	н275	2,81	—
н275	н276	3,29	—
н276	н277	2,80	—
н277	н278	28,80	—
н278	н279	2,81	—
н279	н280	3,00	—
н280	н281	2,81	—
н281	н282	11,80	—
н282	н283	15,61	—
н283	н272	55,99	—
:3Y21(3)			
н29	н28	97,02	—
н28	н31	9,98	—
н31	н30	97,54	—
н30	н29	9,21	—
:3Y21(4)			
н16	н361	7,72	—
н361	н364	22,45	—
н364	н363	51,99	—
н363	н362	21,99	—
н362	н268	4,37	—
н268	н271	22,52	—
н271	н270	50,50	—
н270	н269	19,80	—
н269	н465	3,50	—
н465	н26	25,29	—
н26	н27	97,32	—
н27	н13	17,70	—
н13	н16	24,77	—
:3Y21(5)			
н116	н115	37,44	—
н115	н419	9,26	—
н419	н436	37,58	—
н436	н116	8,32	—
:3Y21(6)			
н346	н345	47,12	—
н345	н357	7,36	—
н357	н356	21,63	—
н356	н355	34,52	—
н355	н248	26,40	—
н248	н346	42,16	—
:3Y21(7)			
н251	н250	48,28	—
н250	н410	4,24	—
н410	н409	48,40	—
н409	н251	4,05	—
:3Y21(8)			

1	2	3	4
н259	н258	49,44	—
н258	н257	27,30	—
н257	н371	1,57	—
н371	н413	32,27	—
н413	н411	51,32	—
н411	н259	4,93	—
:3У21(9)			
н77	н341	58,94	—
н341	н414	49,41	—
н414	н442	25,39	—
н442	н441	6,37	—
н441	н412	29,68	—
н412	н342	77,04	—
н342	н78	4,07	—
н78	н77	25,75	—
:3У21(10)			
н236	н237	57,64	—
н237	н238	26,19	—
н238	н239	56,34	—
н239	н236	27,18	—
:3У21(11)			
н415	н340	17,84	—
н340	н76	4,53	—
н76	н372	1,84	—
н372	н10	7,14	—
н10	н9	5,85	—
н9	н12	5,60	—
н12	н11	5,85	—
н11	н360	5,08	—
н360	н260	3,48	—
н260	н263	26,43	—
н263	н262	48,88	—
н262	н417	4,80	—
н417	н416	51,04	—
н416	н415	31,47	—
:3У21(11)			
н212	н354	9,55	—
н354	н380	26,89	—
н380	н379	19,96	—
н379	н378	5,82	—
н378	н377	11,00	—
н377	н353	21,51	—
н353	н211	31,14	—
н211	н210	35,23	—
н210	н209	50,01	—
н209	н303	14,86	—
н303	н35	106,23	—
н35	н36	75,97	—
н36	н304	12,73	—
н304	н447	31,95	—
н447	н446	9,64	—
н446	н445	15,45	—
н445	н444	1,59	—
н444	н443	15,82	—
н443	н418	66,90	—
н418	н212	67,98	—
:3У21(11)			
н240	н241	29,89	—
н241	н242	48,35	—

1	2	3	4
н242	н243	30,44	—
н243	н240	49,85	—
н217	н218	46,88	—
н218	н219	43,62	—
н219	н220	27,02	—
н220	н221	14,19	—
н221	н222	4,22	—
н222	н223	7,95	—
н223	н224	3,49	—
н224	н225	6,01	—
н225	н226	4,01	—
н226	н227	15,81	—
н227	н217	27,03	—
н381	н382	9,03	—
н382	н383	5,45	—
н383	н384	10,00	—
н384	н385	6,89	—
н385	н386	19,24	—
н386	н381	12,13	—
н17	н18	12,79	—
н18	н19	10,50	—
н19	н387	11,56	—
н387	н388	15,45	—
н388	н20	11,44	—
н20	н21	14,98	—
н21	н22	0,75	—
н22	н23	8,06	—
н23	н25	36,00	—
н25	н17	15,62	—
:3У21(12)			
н449	н286	39,27	—
н286	н285	2,50	—
н285	н284	11,01	—
н284	н291	28,51	—
н291	н373	28,08	—
н373	н449	30,56	—
:3У21(13)			
н5	н375	34,37	—
н375	н376	37,73	—
н376	н165	16,61	—
н165	н164	15,77	—
н164	н163	15,20	—
н163	н162	19,04	—
н162	н161	0,70	—
н161	н160	13,09	—
н160	н159	3,01	—
н159	н158	5,00	—
н158	н157	5,01	—
н157	н156	5,01	—
н156	н155	14,70	—
н155	н154	5,02	—
н154	н153	5,00	—
н153	н152	5,02	—
н152	н151	20,90	—
н151	н150	6,51	—
н150	н149	12,61	—

1	2	3	4
н149	н148	7,30	—
н148	н147	3,49	—
н147	н146	4,18	—
н146	н145	3,49	—
н145	н144	8,00	—
н144	н143	5,60	—
н143	н142	11,01	—
н142	н141	9,41	—
н141	н140	22,31	—
н140	н139	14,60	—
н139	н138	3,11	—
н138	н137	9,70	—
н137	н166	1,90	—
н166	н350	2,60	—
н350	н290	14,19	—
н290	н289	28,50	—
н289	н288	11,01	—
н288	н287	2,50	—
н287	н425	84,62	—
н425	н424	44,36	—
н424	н423	44,94	—
н423	н451	82,93	—
н451	н450	49,34	—
н450	н5	17,25	—
:3Y21(14)			
н427	н426	44,35	—
н426	н448	46,03	—
н448	н390	7,28	—
н390	н389	7,41	—
н389	н204	24,92	—
н204	н203	1,79	—
н203	н202	26,61	—
н202	н201	15,51	—
н201	н200	1,20	—
н200	н199	2,24	—
н199	н198	1,41	—
н198	н197	12,31	—
н197	н196	0,50	—
н196	н195	5,66	—
н195	н208	50,01	—
н208	н207	2,01	—
н207	н206	1,01	—
н206	н205	36,20	—
н205	н404	1,16	—
н404	н403	18,13	—
н403	н402	3,47	—
н402	н401	1,69	—
н401	н430	36,25	—
н430	н429	62,59	—
н429	н428	2,72	—
н428	н427	43,19	—
н292	н293	29,79	—
н293	н294	19,30	—
н294	н295	29,80	—
н295	н292	19,31	—
:3Y21(15)			
н169	н267	12,67	—
н267	н266	22,80	—

1	2	3	4
н266	н265	58,99	—
н265	н264	18,86	—
н264	н400	1,52	—
н400	н399	8,87	—
н399	н398	10,01	—
н398	н397	3,78	—
н397	н396	3,93	—
н396	н305	30,63	—
н305	н38	253,64	—
н38	н306	32,66	—
н306	н87	31,68	—
н87	н307	19,26	—
н307	н136	5,32	—
н136	н135	21,56	—
н135	н134	29,49	—
н134	н133	30,33	—
н133	н132	48,85	—
н132	н131	27,92	—
н131	н452	12,30	—
н452	н171	20,52	—
н171	н170	80,67	—
н170	н169	19,64	—
:3Y21(16)			
н231	н230	63,96	—
н230	н245	3,30	—
н245	н244	63,20	—
н244	н231	3,11	—
:3Y21(17)			
н1	н108	8,58	—
н108	н107	31,56	—
н107	н232	25,81	—
н232	н235	26,13	—
н235	н234	58,51	—
н234	н214	3,39	—
н214	н213	74,64	—
н213	н216	22,71	—
н216	н215	75,97	—
н215	н247	3,78	—
н247	н246	65,83	—
н246	н352	4,26	—
н352	н167	23,19	—
н167	н351	9,61	—
н351	н301	5,63	—
н301	н300	25,03	—
н300	н253	54,27	—
н253	н252	35,93	—
н252	н359	36,10	—
н359	н109	20,61	—
н109	н1	72,40	—
:3Y21(18)			
н358	н370	83,91	—
н370	н174	7,00	—
н174	н173	11,90	—
н173	н172	15,16	—
н172	н254	97,18	—
н254	н358	5,47	—
:3Y21(19)			
н55	н56	21,90	—
н56	н461	5,10	—

1	2	3	4
н461	н460	33,37	—
н460	н459	4,05	—
н459	н51	23,27	—
н51	н52	17,89	—
н52	н53	8,45	—
н53	н54	9,87	—
н54	н55	18,51	—
:ЗУ21(20)			
н51	н458	16,72	—
н458	н457	5,24	—
н457	н456	47,09	—
н456	н455	64,03	—
н455	н88	9,26	—
н88	н50	73,92	—
н50	н51	62,56	—
:ЗУ21(21)			
н186	н185	35,36	—
н185	н184	7,32	—
н184	н183	44,15	—
н183	н92	10,66	—
н92	н91	76,16	—
н91	н186	19,01	—
:ЗУ21(22)			
н296	н297	25,00	—
н297	н298	12,01	—
н298	н299	25,01	—
н299	н296	12,00	—
н124	н123	33,32	—
н123	н122	34,82	—
н122	н121	32,06	—
н121	н120	67,07	—
н120	н119	69,03	—
н119	н421	4,36	—
н421	н405	76,12	—
н405	н175	5,70	—
н175	н180	35,84	—
н180	н179	13,11	—
н179	н178	36,25	—
н178	н177	32,70	—
н177	н176	71,53	—
н176	н407	16,83	—
н407	н406	6,44	—
н406	н438	22,05	—
н438	н437	86,29	—
н437	н422	122,39	—
н422	н124	47,03	—

3. Сведения об образовании земельных участков путем перераспределения

Обозначение земельного участка :ЗУ21

1	Источник образования		Сведения о частях земельных участков (территориях) включаемых в состав образуемого земельного участка	
	Кадастровый номер земельного участка (учетный номер кадастрового квартала)	Площадь (Р), м2	Обозначение	Площадь (Р), м2
1	2	3	4	5
1.	—	—	—	—

4. Общие сведения об образуемых земельных участках

Обозначение земельного участка :ЗУ21		
№ п/п	Наименование характеристик земельного участка	Значение характеристики
1	2	3
1	Адрес земельного участка	—
2	Местоположение земельного участка в структурированном виде в соответствии с федеральной информационной адресной системой (при отсутствии адреса земельного участка)	Республика Северная Осетия-Алания, Моздокский р-н, г. Моздок, мкр Моздок-1
	Дополнительные сведения о местоположении земельного участка	—
3	Категория земель	Земли населенных пунктов
4	Вид разрешенного использования	—
5	Площадь земельного участка ± величина погрешности определения площади ($P \pm \Delta P$), м ²	41748±— (1) – 1122,14; (2) – 7532,34; (3) – 932,29; (4) – 797,78; (5) – 329,31; (6) – 1268,10; (7) – 200,16; (8) – 299,00; (9) – 1696,58; (10) – 399,29; (11) – 6523,01; (12) – 887,13; (13) – 4170,37; (14) – 1977,56; (15) – 1652,95; (16) – 197,50; (17) – 4312,79; (18) – 804,96; (19) – 283,93; (20) – 1287,13; (21) – 833,11; (22) – 4240,84.

Заключение: проектом межевания образованы 21 новый земельный участок и преобразованы 6 существующих участков. Необходимость в преобразовании (изменении исходной конфигурации и площади) 6 участков обусловлена образованием участков стадиона и детского сада, а так же других участков, образуемых при разделе участка с кадастровым номером 15:01:0113011:1668

Уточнение местоположения границ и образование земельных участков

осуществляется:

-на основании данных о местоположении и площади участков, установленных в государственном кадастре недвижимости;


- в соответствии с предельными параметрами, установленными градостроительными регламентами территориальной зоны Ж-3 .

2.6. Перечень используемых нормативно-технических документов

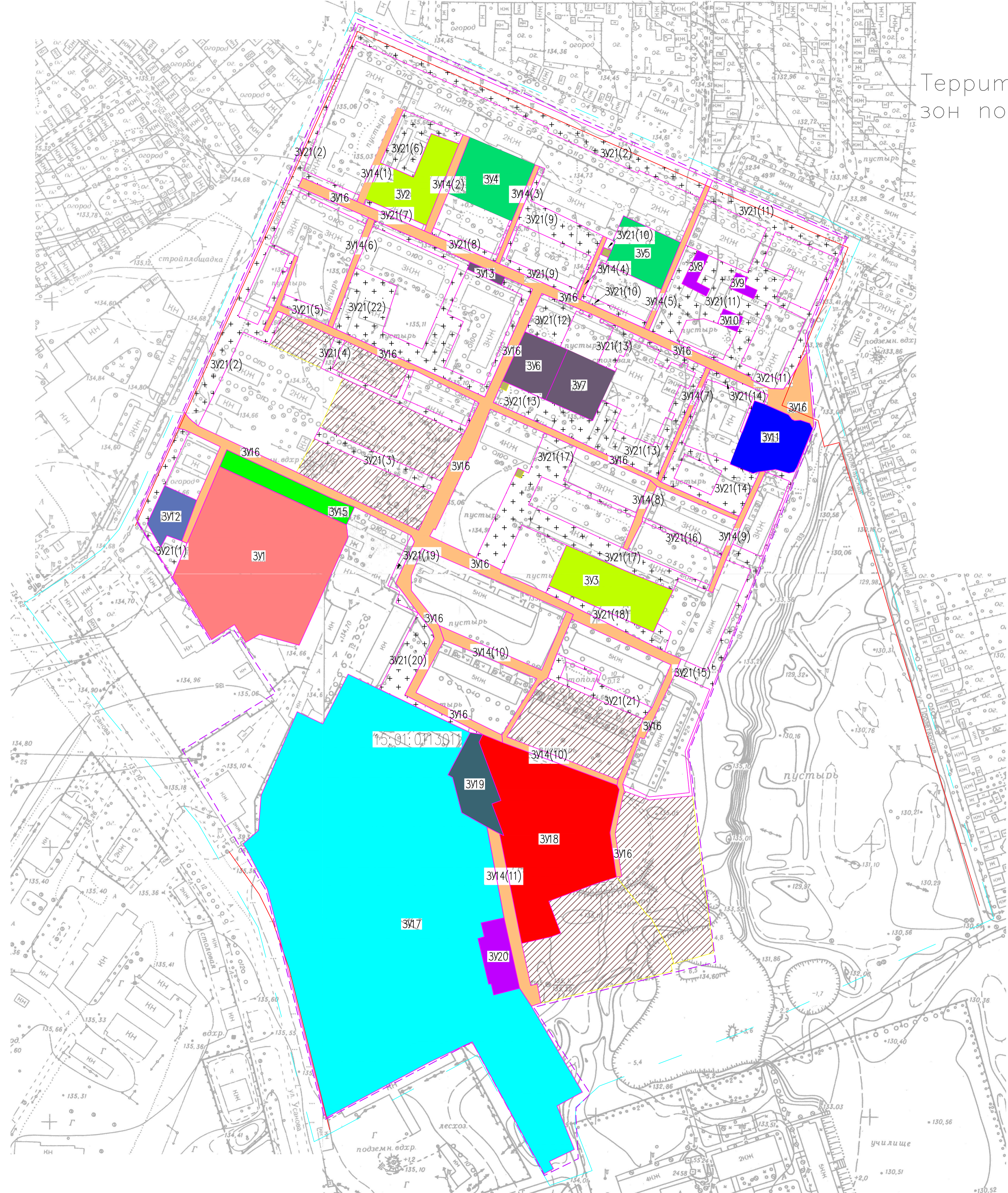
- Градостроительный кодекс РФ от 29.12.2004 г. №190-ФЗ (в ред. от 03.07.2016);
- Земельный кодекс РФ от 25.10.2001 г. №136-ФЗ (в ред. от 03.07.2016) (с изм. и доп., вступ. в силу с 01.01.2017);
- Федеральный закон от 21.02.1992г. №2395-1 «О недрах»;
- Федеральный закон от 24.07.2007 г. №221-ФЗ «О государственном кадастре недвижимости» (в ред. от 03.07.2016 N 361-ФЗ);
- Федеральный закон от 22.07.2008 №123-ФЗ «Технический регламент о требованиях пожарной безопасности»;
- Генеральный план Моздокского городского поселения ,утвержденный Решением Собрания представителей Моздокского городского поселения от 18.05.2011г. №207 «Об утверждении Генерального плана и Правил землепользования и застройки Моздокского городского поселения» ;
- Правила землепользования и застройки Моздокского городского поселения утвержденные Решением Собрания представителей Моздокского городского поселения от 18.05.2011г. №207 «Об утверждении Генерального плана и Правил землепользования и застройки Моздокского городского поселения»,в редакции от 15.10.2019г.;
- Классификатор видов разрешенного использования земельных участков, утв. Приказом Минэкономразвития РФ от 1.09.2014 г. №540;
- СП 42.13330.2011 Актуализированная редакция СНиП 2.07.01-89*"«Градостроительство. Планировка и застройка городских и сельских поселений», утв. Приказом Минрегиона РФ от 28.12.2010 N 820;
- РДС 30-201-98 Инструкция о порядке проектирования и установления красных линий в городах и других поселениях РФ, введен 1998-07-01;
- СП 113.13330.2012 Стоянки автомобилей. Актуализированная редакция СНиП 21-02-99* (с Изменением N 1);
- СНиП II-А.3-71 "Детские ясли-сады. Нормы проектирования"
- СП 59.13330.2012 Доступность зданий и сооружений для маломобильных групп населения. Актуализированная редакция СНиП 35-01-2001 (с Изменением N 1);
- СП 30-101-98 Методические указания по расчету нормативных размеров земельных участков в кондоминиумах;
- СНиП II-А.11-70 Спортивные сооружения. Нормы проектирования.
- «Правила установления охранных зон объектов электросетевого хозяйства и особых условий использования земельных участков, расположенных в границах таких зон» утв. постановлением Правительства РФ №160 от 24.02.2009;
- Рекомендации по проектированию улиц и дорог городов и сельских поселений Составлены к главе СНиП 2.07.01-89 "Градостроительство. Планировка и застройка городских и сельских поселений";
- СП 21.13330.2012. «Свод правил. Здания и сооружения на подрабатываемых территориях и просадочных грунтах. Актуализированная редакция СНиП 2.01.09-91» (утв. Приказом Минрегиона России от 29.12.2011 N 624),
- Инструкция по защите зданий от проникновения метана утверждена Министерством угольной промышленности СССР 15.06.1973 г.
- СП 14.13330.2014 Строительство в сейсмических районах СНиП II-7-81* (актуализированного СНиП II-7-81* "Строительство в сейсмических районах" (СП 14.13330.2011)) (с Изменением N 1);
- СанПиН 2.1.4.1110-02 «Зоны санитарной охраны источников водоснабжения и водопроводов питьевого назначения»
- СП 124.13330.2012 Тепловые сети. Актуализированная редакция СНиП 41-02-2003
- СП 32.13330.2012 «Канализация. Наружные сети и сооружения» Актуализированная редакция СНиП 2.04.03-85;
- ГОСТ Р 22.0.06-95 Безопасность в чрезвычайных ситуациях. Источники природных чрезвычайных ситуаций. Поражающие факторы. Номенклатура параметров поражающих воздействий.

ГРАФИЧЕСКИЕ МАТЕРИАЛЫ

ПРИЛОЖЕНИЯ



Территория с указанием проектируемых зон пользования.

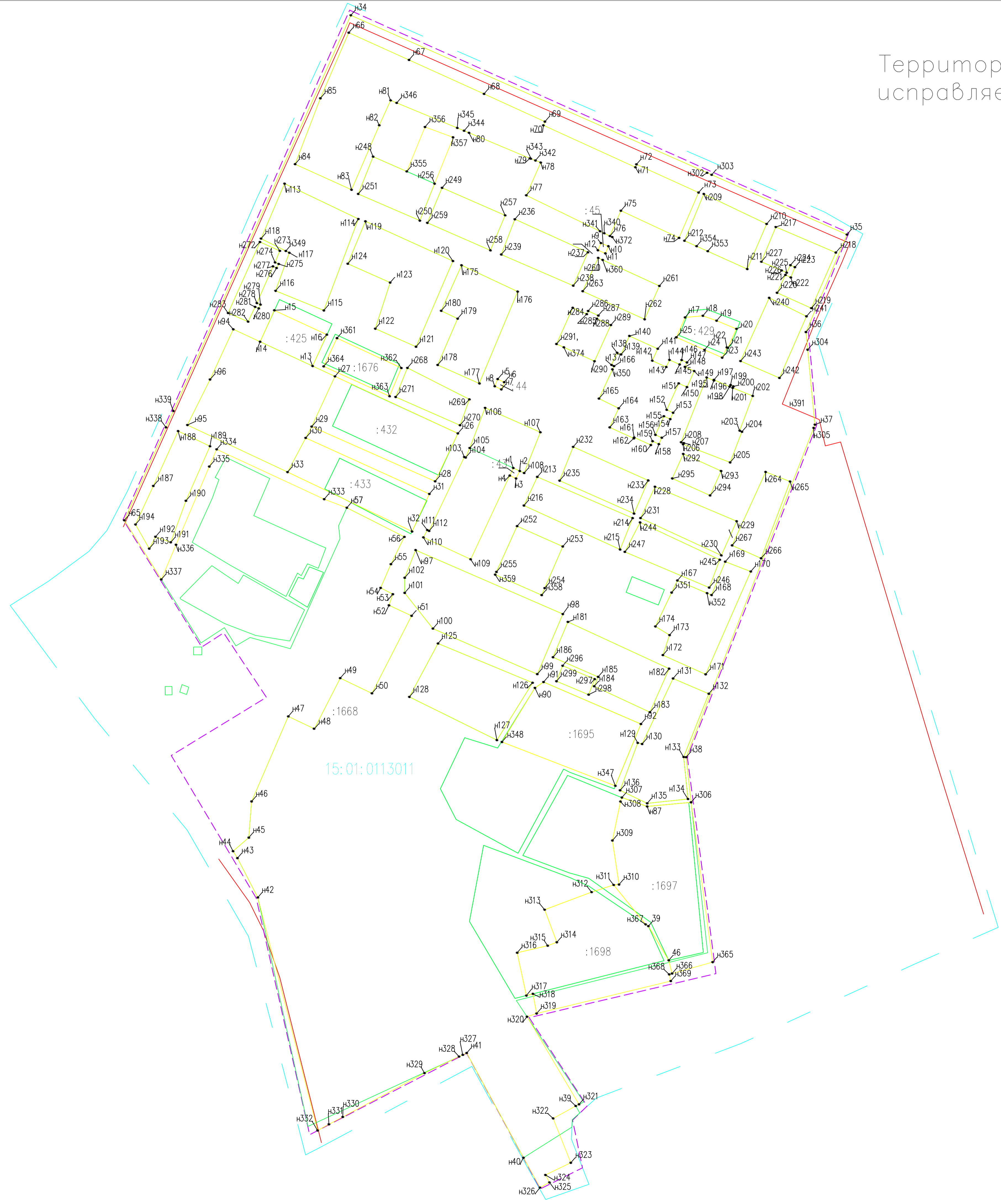



УСЛОВНЫЕ ОБОЗНАЧЕНИЯ:

- территория форм объектов
- + - территория общего пользования
- территория объектов образования и просвещения
- территория для обслуживания жилых застроек
- территория паркингов и автостоянок
- территория объектов торговли
- территория обслуживания автотранспорта
- территория детских игровых площадок
- территория платяной жилой застройки
- территория спортивно-оздоровительных объектов
- территория общешкольных столовых
- территории работ и хранения
- территория электросетевых объектов
- территория ИДТ по границам застроенных территорий
- территория парковки
- 15.01.011391 - кадастровый номер участка
- граница территории участка
- граница проектируемой территории
- граница линии застройки

					11—2019 ППТ				
					ПРОЕКТ ПЛАНИРОВКИ И МЕЖВЕДЕНИЯ ТЕРРИТОРИИ части застроенного квартала в мкр-не Моздок-1 на территории Моздокского городского поселения				
Изм	Кол	Лист	№ док	Подп	Дата				
						Чертеж плана планировки территории. Территория с указанием проектируемых зон пользования.	Стадия	Лист	Листов
							П	1	1
Кадунж	Федин С.Г.					Масштаб 1:1500	ИП Федун С.Г.		
Н Кондр									

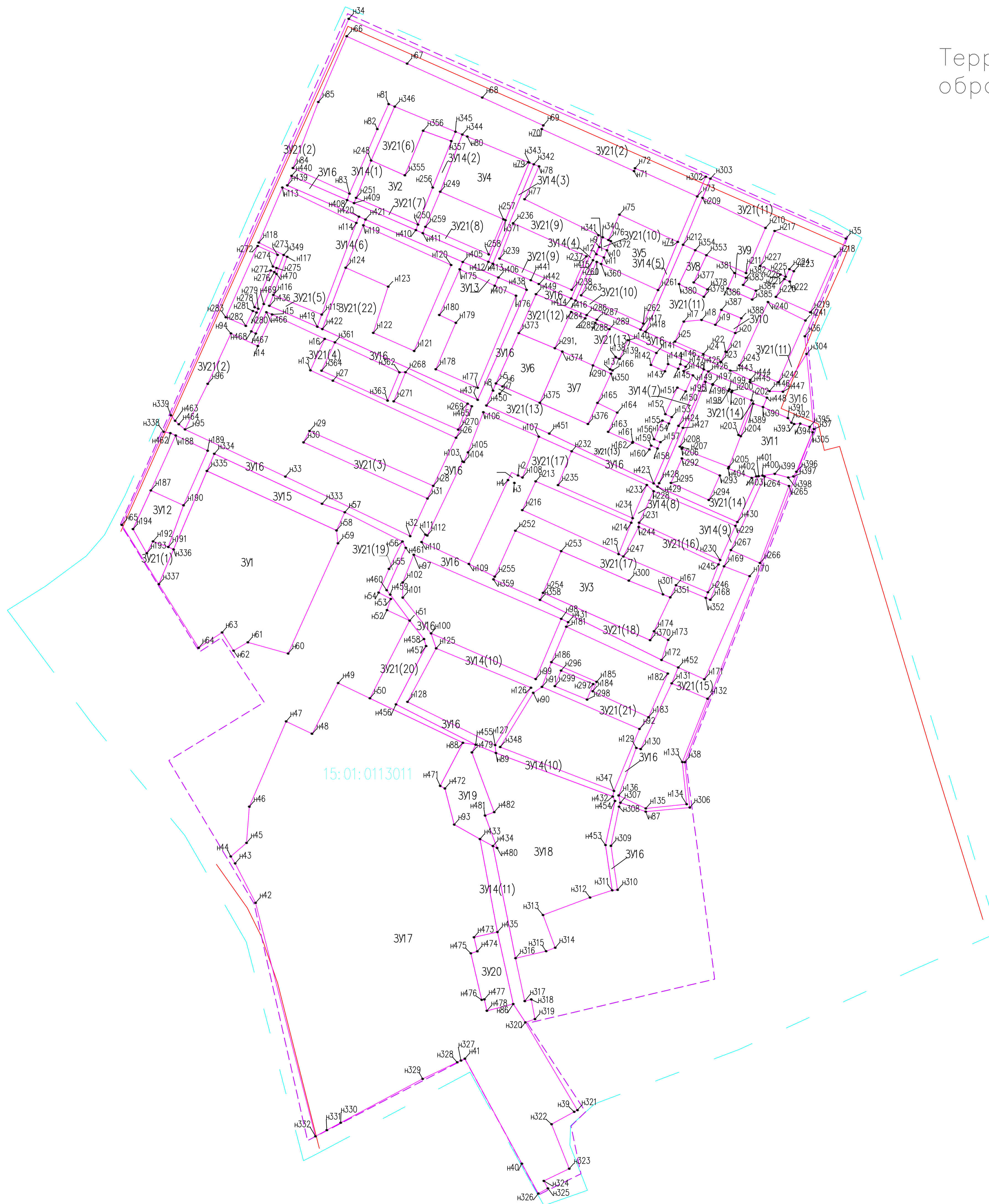
Территория с указанием исправляемых земельных участков.



- УСЛОВНЫЕ ОБОЗНАЧЕНИЯ:
- кордонный номер образцов
 - границы кордонных образцов
 - исправляемые земельные участки
 - исторические земельные участки
 - кордонный номер земельного участка
 - границы проектируемой территории
 - красная линия застройки
 - номер образцов газобетонных плит земельных участков

					11-2019 ПМТ				
					ПРОЕКТ ПЛАНИРОВКИ И МЕЖЕВАНИЯ ТЕРРИТОРИИ ЧАСТИ ЗАСТРОЕННОГО КВАРТАЛА в мкр-не Молдок-1 на территории Молдского городского поселения				
Изм.	Колуч.	Лист	№ док.	Погн.	Дата	Чертеж плана межевания территории	Стадия	Лист	Листов
						Территория с указанием исправляемых земельных участков	П	1	2
					Масштаб 1:1500				
					ИП Федин С.Г.				
Кад инж	Федин С.Г.								
Н Контр									


Территория с указанием образуемых земельных участков



- УСЛОВНЫЕ ОБОЗНАЧЕНИЯ:
- картографический объект
 - прочие картографические объекты
 - образуемые земельные участки
 - картографический номер земельного участка
 - границы проектируемой территории
 - красная линия застройки
 - номер образуемого/образованных земельный(их) участок(ов)

					11-2019 ПМТ					
					ПРОЕКТ ПЛАНИРОВКИ И МЕЖЕВАНИЯ ТЕРРИТОРИИ части застроенного квартала в мкр-не Моздок-1 на территории Моздокского городского поселения					
Изм.	Кол.	Лист	№ док.	Подп.	Дата	Чертеж плана межевания территории территории с указанием образуемых земельных участков.		Стадия	Лист	Листов
								П	2	2
					Масштаб 1:1500			ИП Федин С.Г.		
Кадунж	Федин С.Г.									
И Кондр										

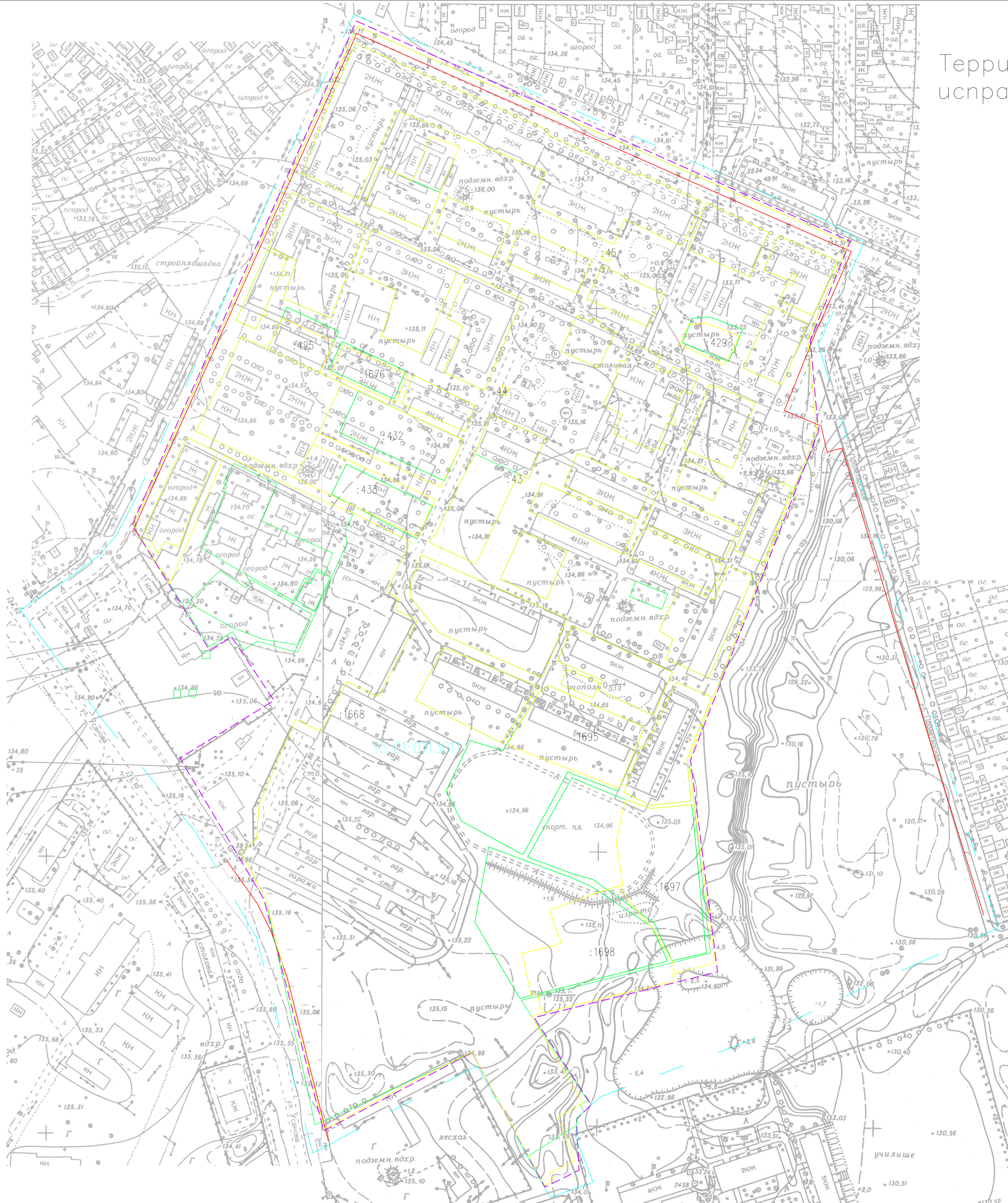

Существующее состояние территории



- УСЛОВНЫЕ ОБОЗНАЧЕНИЯ:
- кадастровый номер здания
 - граница территории здания
 - граница функционального земельного участка
 - кадастровый номер земельного участка
 - граница проектируемой территории
 - красная линия застройки

				11—2019 ППТ		
				ПРОЕКТ ПЛАНИРОВКИ И МЕЖЕВАНИЯ ТЕРРИТОРИИ части застроенного квартала в мкр-не Моздок-1 на территории Моздокского городского поселения		
Изм	Кол	Лист	Всего	Лист	Дата	
				Чертеж плана планировки территории.		Стадия
				Существующее состояние территории		Лист
				П	1	Листов
				3		
				Масштаб 1:1500		ИП Федин С.Г.
				Кадунж Федин С.Г.		
				И Кондр		

Территория с указанием исправляемых земельных участков.



УСЛОВНЫЕ ОБОЗНАЧЕНИЯ:

- номерной номер участка
- граница номерной территории
- исправляемые земельные участки
- исправляемые земельные участки
- номерной номер земельного участка
- граница проектируемой территории
- красная линия застройки

					11-2019 ППТ			
					ПРОЕКТ ПЛАНИРОВКИ И МЕЖЕВАНИЯ ТЕРРИТОРИИ части застроенного квартала в мкр-не Молдок-1 на территории Молдовского городского поселения			
Изм.	Колуч/Лист	№док	Погн	Дата	Чертеж плана планировки территории. Территория с указанием исправляемых земельных участков	Стадия	Лист	Листов
						П	2	3
Кадинж Фегин С.Г. Н Кондр					Масштаб 1:1500	ИП Фегин С.Г.		



Территория с указанием образуемых земельных участков



- УСЛОВНЫЕ ОБОЗНАЧЕНИЯ:
- нумерный номер квартала
 - граница кварталов квартала
 - граница земельных участков
 - нумерный номер земельного участка
 - граница планируемой территории
 - граница иных объектов

				11-2019 ППТ		
				ПРОЕКТ ПЛАНИРОВКИ И МЕЖЕВАНИЯ ТЕРРИТОРИИ застроенного квартала в мкр-не Моздок-1 на территории Моздокского городского поселения		
Изм	Кол	Лист	№ док	Подп	Дата	
				Чертеж плана планировки территории с указанием образуемых земельных участков		
				Стадия	Лист	Листов
				П	3	3
				Масштаб 1:1500		
Кадинж	Федин С.Г.			ИП Федин С.Г.		
Н Кондр						

ПОСТАНОВЛЕНИЕ

Администрация местного самоуправления
Моздокского городского поселения
Республики Северная Осетия - Алания

№ 1043

от « 26 » 09 2019г.

О подготовке проекта планировки и межевания территории в мкр-н Моздок-1 на территории Моздокского городского поселения, проекта внесения изменений и дополнений в документацию по планировке и межеванию территории «Планировка территории (25 га)»

В целях обеспечения устойчивого развития территории, выделения элементов планировочной структуры, установления границ земельных участков, предназначенных для строительства, в соответствии с Федеральным законом от 06.10.2003г. № 131-ФЗ «Об общих принципах организации местного самоуправления в Российской Федерации», Уставом муниципального образования Моздокского городского поселения Моздокского района Республики Северная Осетия - Алания, Положением о порядке организации и проведения публичных слушаний в Моздокском городском поселении, утвержденным решением Собрании представителей Моздокского городского поселения от 23.06.2006г. № 205, Положением о проведении общественных обсуждений или публичных слушаний в области градостроительной деятельности, утвержденным решением Собрании представителей Моздокского городского поселения от 17.06.2013г. № 85, Правилами землепользования и застройки Моздокского городского поселения, утвержденными решением Собрании представителей Моздокского городского поселения от 18.05.2011г. № 207, ст. ст. 42, 46 Градостроительного кодекса РФ, Постановлением администрации местного самоуправления Моздокского городского поселения от 16.08.2016г. № 1508 «Об утверждении Порядка подготовки и утверждения документации по планировке территории муниципального образования-Моздокское городское поселение», на основании протокола заседания комиссии, протокола и заключения комиссии по организации проведения общественных обсуждений или публичных слушаний в области градостроительной деятельности при администрации местного самоуправления Моздокского городского поселения от 24.09.2019г. № 9,

ПОСТАНОВЛЯЮ:

1. Комиссии по организации проведения общественных обсуждений или публичных слушаний в области градостроительной деятельности при администрации местного самоуправления Моздокского городского поселения (далее - Комиссия):

1.1. Осуществить подготовку проекта планировки и межевания территории в мкр-н Моздок-1 на территории Моздокского городского поселения, проекта внесения изменений и дополнений в документацию по планировке и межеванию территории «Планировка территории (25 га)».

2. Заинтересованные лица в подготовке проекта планировки и межевания территории в мкр-н Моздок-1 на территории Моздокского городского поселения, проекта внесения изменений и дополнений в документацию по планировке и межеванию территории «Планировка территории (25 га)», вправе представить в письменном виде свои предложения и замечания о порядке, сроках подготовки и содержании документации по планировке территории в администрацию местного самоуправления Моздокского городского поселения по адресу: г. Моздок, ул. Кирова, 37, адрес электронной почты: mozdok@bk.ru в течение 30 дней со дня опубликования данного постановления.

3. Представить подготовленный проект документации по планировке и межеванию территории в мкр-н Моздок-1 на территории Моздокского городского поселения, проекта внесения изменений и дополнений в документацию по планировке и межеванию территории «Планировка территории (25 га)», для рассмотрения.

4. Отделу архитектуры и градостроительства осуществлять проверку поступивших предложений по планировке территории, на соответствие требованиям технических и градостроительных регламентов, нормативов градостроительного проектирования.

5. Настоящее постановление подлежит опубликованию в средствах массовой информации и размещению на официальном сайте администрации местного самоуправления Моздокского городского поселения в сети интернет /www.mozdok-osetia.ru/.

6. Контроль выполнения данного постановления оставляю за собой.

Глава администрации
местного самоуправления
Моздокского городского поселения

Т.В. Бураев